

**Красноярский край
ГУБЕРНАТОР КРАЯ**

Мира пр., д. 110, г. Красноярск, 660009
Факс: (391) 211-00-82
Телефон: (391) 249-30-26
public@krskstate.ru
http://www.krskstate.ru

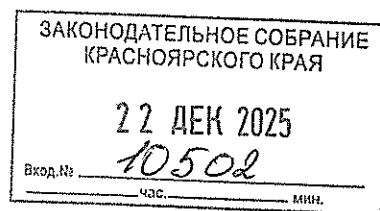
Председателю
Законодательного Собрания
Красноярского края

Додатко А.И.

22 ДЕК 2025 № 1-013855

На № _____

О присвоении наименования
географическому объекту



Уважаемый Алексей Игоревич!

Законодательным Собранием Красноярского края принят Закон Красноярского края от 15.05.2025 № 9-3916 «Об изменении административно-территориального устройства края и внесении изменений в отдельные законы края» (далее – Закон края № 9-3916), в соответствии с которым на территории Красноярского края образованы новые административно-территориальные единицы – округа края, в том числе в границах, объединяющих территорию нескольких существовавших на день вступления в силу Закона края № 9-3916 административно-территориальных единиц (районов, округов, сельсоветов).

В целях сохранения исторической идентичности, с учетом национально-культурных и иных местных традиций Законом края № 9-3916 для отдельных округов края предусмотрены двойные наименования, включающие наименования преобразованных путем объединения административно-территориальных единиц, а также новое наименование «Сосновоборский округ».

В соответствии с пунктом 2 статьи 34 Закона края № 9-3916 положения указанного закона края в части наименования «Манско-Уярский» в соответствующих падежах подлежат применению после присвоения указанного наименования административно-территориальной единице в соответствии с Федеральным законом от 18 декабря 1997 года № 152-ФЗ «О наименованиях географических объектов» (далее – Федеральный закон № 152-ФЗ).

Согласно статье 9 Федерального закона № 152-ФЗ предложения о присвоении наименований географическим объектам (далее – предложения) могут вноситься органами государственной власти Российской Федерации, органами государственной власти субъектов Российской Федерации, органами местного самоуправления, а также общественными объединениями, юридическими лицами, гражданами Российской Федерации.


Предложения, документы, обосновывающие указанные предложения, и расчеты необходимых затрат направляются в законодательные

(представительные) органы государственной власти субъектов Российской Федерации, на территориях которых расположены такие географические объекты.

На основании вышеизложенного вношу в Законодательное Собрание края предложение о присвоении образованному Законом края № 9-3916 округу края наименования «Манско-Уярский», а также документы, предусмотренные Федеральным законом № 152-ФЗ.

Приложение: 1. Обоснование предлагаемого наименования географическому объекту на 4 л. в 1 экз.
2. Расчет финансовых затрат на реализацию предложения на 3 л. в 1 экз.
3. Картографические материалы, позволяющие однозначно идентифицировать географические объекты и их местоположение, с географическими координатами (широта и долгота) административных центров, заверенные в соответствии с требованиями законодательства Российской Федерации, на 1 л. в 1 экз.
4. Приказ Енисейского Губернского Исполнительного Комитета от 04.04.1924 № 52 на 9 л. в 1 экз.

С уважением,



М.М. Котюков

**Обоснование предлагаемого наименования географическому
объекту – административно-территориальной единице
Манско-Уярский округ Красноярского края**

19 июня 2025 года вступил в силу Федеральный закон от 20.03.2025 № 33-ФЗ «Об общих принципах организации местного самоуправления в единой системе публичной власти» (далее – Федеральный закон № 33-ФЗ), принятый в развитие положений части 3 статьи 132 Конституции Российской Федерации о единой системе публичной власти и направленный на совершенствование организации местного самоуправления в Российской Федерации.

В соответствии с частью 3 статьи 91 Федерального закона № 33-ФЗ со дня вступления в силу данного федерального закона могут быть приняты законы субъектов Российской Федерации, устанавливающие территориальную организацию местного самоуправления в соответствующем субъекте Российской Федерации с осуществлением местного самоуправления в видах муниципальных образований, указанных в пунктах 1 и 2 части 2 статьи 9 Федерального закона № 33-ФЗ: городских округах и муниципальных округах.

Согласно части 10 статьи 91 Федерального закона № 33-ФЗ законом субъекта Российской Федерации, принимаемым в соответствии с частью 3 данной статьи, в целях обеспечения развития социальной, транспортной и иной инфраструктуры может быть предусмотрено образование муниципального образования в границах, объединяющих территории нескольких муниципальных образований, существовавших по состоянию на день вступления в силу настоящего Федерального закона, или в иных границах территории, в том числе включающей часть (части) территории указанного муниципального образования (муниципальных образований).

В целях реализации вышеуказанных положений Федерального закона № 33-ФЗ Законодательным Собранием Красноярского края принят Закон края от 15.05.2025 № 9-3914 «О территориальной организации местного самоуправления в Красноярском крае», предусматривающий в том числе образование муниципальных округов Красноярского края в границах, объединяющих территории существовавших по состоянию на день вступления в силу Федерального закона № 33-ФЗ нескольких муниципальных образований.

В соответствии с пунктом «е» статьи 3 Закона края от 10.06.2010 № 10-4763 «Об административно-территориальном устройстве Красноярского края» (далее – Закон края № 10-4763) одним из принципов административно-территориального устройства края является взаимосвязь

административно-территориального устройства с муниципально-территориальным делением края. Административно-территориальное устройство края устанавливается и изменяется с учетом муниципально-территориального деления края (пункт 1 статьи 4 Закона края № 10-4763).

Одним из видов изменения административно-территориального устройства края является образование административно-территориальных единиц края (пункт 1 статьи 9 Закона края № 10-4763).

Статьей 6 Закона края № 10-4763 предусмотрен новый вид административно-территориальной единицы края – округ края, представляющий собой административно-территориальную единицу, не входящую в состав других административно-территориальных единиц, объединяющую в территориальном и административном отношении экономически связанные между собой территориальные единицы и имеющую единый административный центр.

Согласно пункту 1 статьи 14 Закона края № 10-4763 образование административно-территориальной единицы или территориальной единицы может являться следствием изменения административно-территориального устройства края в форме преобразования административно-территориальных единиц.

Законодательным Собранием Красноярского края принят Закон Красноярского края от 15.05.2025 № 9-3916 «Об изменении административно-территориального устройства края и внесении изменений в отдельные законы края» (далее – Закон края № 9-3916), в соответствии с которым на территории Красноярского края образованы новые административно-территориальные единицы – округа края, в том числе в границах, объединяющих территории нескольких существовавших на день вступления в силу Закона края № 9-3916 административно-территориальных единиц (районов, округов, сельсоветов).

Административно-территориальные преобразования, предусмотренные Законом края № 9-3916, соответствуют Закону края № 10-4763, так как учитывают:

- исторически сложившееся расселение населения;
- экономические и транспортные связи;
- местные традиции и культурные особенности.

В целях сохранения исторической идентичности, национальных и иных культурных традиций объединенных административно-территориальных единиц – Манского, Уярского, Партизанского районов края – новой административно-территориальной единице – округу края предлагается присвоить следующее двойное наименование – «Манско-Уярский».

Присвоение двойного наименования объединенному округу края обусловлено необходимостью:

- сохранения исторической преемственности – районы существуют с 1920-х годов и имеют богатое историческое наследие;
- учета сложившейся территориальной идентичности – население традиционно ассоциирует себя с прежними административными границами;

отражения географических и этнокультурных особенностей – названия районов связаны с реками, населенными пунктами.

Предлагаемое наименование новой административно-территориальной единице обусловлено следующими историческими и географическими особенностями преобразованных территорий.

Манский и Уярский районы образованы в 1924 году в связи с проведением административной реформы.

Первое упоминание о поселении на территории Манского района относится к 1782 году. В первой четверти XIX века началось активное заселение и освоение территории района казаками.

Особый импульс развитию Манского района дала Столыпинская аграрная реформа. К 1926 году в Манском районе насчитывалось 667 хуторских хозяйств, раскинувшихся вдоль рек Имбеж, Колба и Мана.

Одной из самых ярких страниц в истории Манского района стало создание Степно-Баджейской партизанской республики в 1918 году. На протяжении 7 месяцев и 8 дней (до 14 июля 1919 года) партизаны удерживали власть, освободив 14 волостей от колчаковцев. Их борьба стала важным этапом в установлении советской власти в Сибири.

Манский район как самостоятельное территориальное образование основан 4 апреля 1924 года. Центром района являлось село Шалинское.

История Уярского района начинается с основания в XVIII веке села Уярское, название которого происходит от названия реки Уяр, на которой оно расположено. В конце XIX века в нескольких верстах от села Уяр была основана железнодорожная станция, которая позднее была переименована в Ольгино, а в 1906 году – в станцию Клюквенную (по имени инженера-путейца).

Постепенно станция и село Уяр слились в один населённый пункт, который с 1944 года стал городом, а впоследствии – административным центром Уярского района.

Уярский район как самостоятельное территориальное образование, также как и Манский район, был основан в 1924 году. В состав Уярского района вошли Уярская, Толстихинская, Балайская и Семёновская волости.

История становления Партизанского района берет свое начало в XIX веке. Районный центр, село Партизанское, основан в 1825 году под названием деревня Ной. В 1847 году деревня Ной переименована в деревню Перово по фамилии первых переселенцев.

Первоначально территория Партизанского района входила в состав Рыбинской волости. В 1901 году была образована Перовская волость. Впоследствии Перовская волость была переименована в Перовский район, образованный 4 апреля 1924 года в составе Енисейской губернии. Партизанский район, переименованный из Перовского района, образован в 1925 году.

В 1963 году Партизанский район был упразднён и вошёл в состав Уярского района. 30 декабря 1966 Партизанский район был восстановлен как самостоятельная административно-территориальная единица.

Название округа края «Манско-Уярский» отражает географическую связь: данные районы расположены вдоль реки Мана, и историческое значение Уярского тракта.

Двойное наименование новой административно-территориальной единицы подчеркивает единство трех исторических территорий.

Присвоение наименования новой административно-территориальной единице позволит:

избежать конфликтов, связанных с утратой исторических названий;
обеспечить плавный переход к новой системе управления;
сохранить узнаваемость территорий для жителей и бизнеса.

Предложенное наименование округа края «Манско-Уярский»:


полностью соответствует федеральному и краевому законодательству;
учитывает исторические, культурные и географические особенности;

обеспечивает преемственность и стабильность в территориальном управлении.

Таким образом, присвоение указанного наименования является обоснованным, логичным и соответствующим интересам жителей объединенных территорий.

В соответствии с пунктом 2 статьи 34 Закона края № 9-3916 положения указанного закона края в части наименования «Манско-Уярский» в соответствующих падежах подлежат применению после присвоения указанного наименования в соответствии с Федеральным законом от 18 декабря 1997 года № 152-ФЗ «О наименованиях географических объектов».

Заместитель начальника
управления территориальной политики
Губернатора Красноярского края



С.П. Турчанова

**Расчет финансовых затрат на реализацию предложения
о наименовании административно-территориальной единицы
Манско-Уярский округ Красноярского края**

Расчет необходимых затрат проводится в целях выявления и оценки расходов (одномоментных и возникающих в последующие периоды времени) федерального бюджета Российской Федерации, бюджета Красноярского края, местного бюджета муниципального образования, юридических и физических лиц, которые могут возникнуть при принятии решения о реализации предложения о наименовании административно-территориальной единицы (далее – АТЕ) Манско-Уярский округ Красноярского края (далее – Манско-Уярский округ), образованной Законом Красноярского края от 15.05.2025 № 9-3916 «Об изменении административно-территориального устройства края и внесении изменений в отдельные Законы края».

1. Затраты федерального бюджета

На территории Манско-Уярского округа располагаются федеральные государственные органы власти (их территориальные подразделения).

В соответствии с пунктом 1 статьи 12 Федерального закона от 18.12.1997 № 152-ФЗ «О наименованиях географических объектов» финансирование работ по выявлению и нормализации наименований географических объектов, подготовке и изданию словарей и справочников наименований географических объектов на русском языке осуществляется за счет средств федерального бюджета, выделяемых на финансирование деятельности федеральных органов исполнительной власти, выполняющих в пределах своей компетенции указанные работы.

2. Затраты краевого бюджета

На территории Манско-Уярского округа располагаются исполнительные органы Красноярского края (их территориальные подразделения) и органы местного самоуправления (их подведомственные учреждения).

В соответствии с пунктом 3 статьи 12 Федерального закона от 18.12.1997 № 152-ФЗ «О наименованиях географических объектов» финансирование работ по присвоению наименования географическому объекту или по переименованию географического объекта осуществляется

за счет средств бюджета субъекта Российской Федерации, на территории которого расположен соответствующий географический объект и органы государственной власти которого направили или внесли в установленном вышеуказанным Федеральным законом порядке предложение о присвоении наименования географическому объекту или о переименовании географического объекта.

Финансирование указанных расходов осуществляется за счет средств краевого бюджета в рамках текущей деятельности исполнительных органов власти Красноярского края (их структурных подразделений).

3. Затраты местного бюджета Манско-Уярского округа

На территории Манско-Уярского округа располагаются органы местного самоуправления (их подведомственные учреждения).

В связи с реализацией предложения о наименовании АТЕ Манско-Уярский округ необходимо внесение изменений в Устав муниципального образования.

Для муниципальных учреждений, учредителем которых являются органы местного самоуправления Манско-Уярского муниципального округа, требуется внесение изменений в правоустанавливающие документы.

Затраты бюджета муниципального образования на реализацию предложения о наименовании АТЕ Манско-Уярский округ составят 2 082,7 тыс. рублей, финансирование которых осуществляется за счет средств местного бюджета в рамках текущей деятельности органов местного самоуправления (их подведомственных учреждений).

№ п/п	Наименование работ	Сумма, тыс. рублей
1	2	3
1.	Оплата государственных пошлин, нотариальных услуг	42,0
2.	Оформление печатей и штампов, фирменных бланков и иных документов и материалов	523,2
3.	Замена вывесок (в том числе фасадных) с наименованием юридических лиц – органов местного самоуправления и муниципальных учреждений	1 517,5
Итого		2 082,7

4. Затраты юридических и физических лиц на оформление (переоформление, внесение изменений, изготовление) правоустанавливающих документов

Образование Манско-Уярского округа не влечет за собой обязанности по внесению изменений в правоустанавливающие документы для правообладателей по уже зарегистрированным объектам недвижимости.


В случае изменения адресации объектов недвижимого имущества, при поступлении в орган регистрации прав от оператора федеральной информационной адресной системы, осуществляющей ведение государственного адресного реестра, соответствующих данных, указанные сведения подлежат внесению в Единый государственный реестр недвижимости в порядке межведомственного информационного взаимодействия без взимания государственной пошлины (часть 5 статьи 32 и часть 3 статьи 34 Федерального закона от 13.07.2015 № 218-ФЗ «О государственной регистрации недвижимости»).

Государственная пошлина за регистрацию граждан по месту жительства отменена Федеральным законом от 02.11.2004 № 127-ФЗ «О внесении изменений в части первую и вторую Налогового кодекса Российской Федерации и некоторые другие законодательные акты Российской Федерации, а также о признании утратившими силу отдельных законодательных актов (положений законодательных актов) Российской Федерации», в связи с этим реализация предложения не повлечет за собой затрат физических лиц на внесение изменений в документы личного характера.

5. Заключение

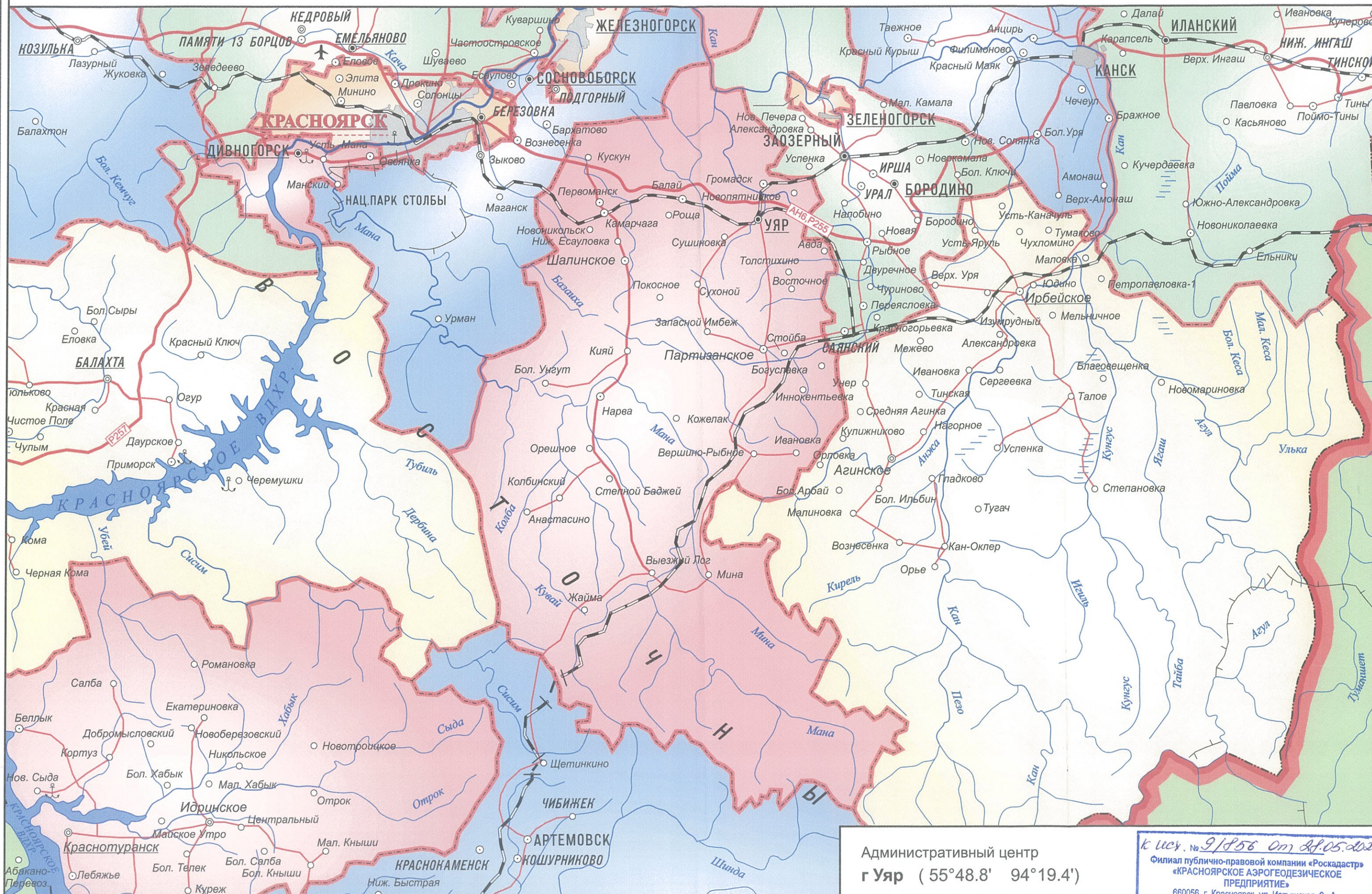
На основании произведенных расчетов общие финансовые затраты на реализацию предложения о наименовании АТЕ Манско-Уярский округ составят 2 082,7 тыс. рублей.

Заместитель начальника
управления территориальной политики
Губернатора Красноярского края

 С.П. Турчанова

Цепелева Светлана Александровна
(391) 249-33-17
Стеблева Екатерина Викторовна
(391) 211-13-26

Манско-Уярский муниципальный округ



Административный центр
г Уяр (55°48.8' 94°19.4')

К исх. № 9/856 от 05.05.2022
Филиал публично-правовой компании «Роскадастр»
«КРАСНОЯРСКОЕ АЭРОГЕОДЕЗИЧЕСКОЕ
ПРЕДПРИЯТИЕ»
660056, г. Красноярск, ул. Иртышская, 2 «А»
тел. (201) 204 03 20

Г. Красноярск, 4 апреля 1924 г.

П Р О Э К Т

Монро-волостного деления Енисейской губернии, утвержденный Пленумом Сибревкома в заседании 19 марта 1924 года.

1. АЧИНСКИЙ УЕЗД.

Районы, их вол-
центры и числен-
ность населения.

Волости и селения по современному админделению,
запроектированные в состав данного района.

1. Бирилуоский
(ц. о. Бирилуосы).

Бирилуоская и Шелецкая в составе 1921 года, т. е. с частью селений юга Бельской волости, Енисейского уезда и д. д. Горская и Алешкина Петровской волости.

2. Больше-Улуйский
(ц. о. В. Улуйское).

Больше-Улуйская, Трудновская, Петровская (без с. с. Горской и Алешкиной), с. с. Ново-Еловской вол. Б. Кумырка, Изыкчуль, Лолочное, Турецкое, Александровка, Симонова, Н. Еловское, Татарка и Казылган.

3. Ачинский
(ц. г. Ачинск).

Ново-Новоселовская, М. Улуйская, Ястребовская, Покровская, с. с. Ново-Еловской вол.: Секретарка, Лиотвянка, Стрелочное и Красновское и д. Викентьевка Назаровской вол. и Длотбише Серезской волости.

4. Козульский
(ц. о. Козульское).

Чернореченская, Чуковская, Козульская, Балахтонская и правобережные (по р. Чулыму) селения Подсосенской волости: Падришское, Ивановка, Загайновка, Амвала и Полкановка.

5. Назаровский
(ц. о. Назаровское).

Назаровская, Серезская (без д. Длотбише), Кольповская, Медведская и левобережные (по р. Чулыму) с. с. Подсосенской волости: Скоробогатова, Бороук, Подсосенское, Тойлоу, Селедкова, Сосновская и Таможенка.

6. Березовский
(ц. о. Березовское).

Березовская, Павловская, Никольская, Парыповская, Злетская и с. Белозерка Корниловской волости.

7. Ужурский
(ц. о. Ужур).

Солгонская, Ужурская, Корниловская (без д. Белозерки) и М. Умышенская вол. без с. с. Новоселовской вол., Красноярского уезда, состоявших в ней с 1921 г.: Барайта, Норелки, Перовой, Якушевой, Кам-

3. Балахтинский
(ц.о. Балахта).

чатки, Николаевки и Покровки, отходящих теперь в состав Новоселовского района Красноярского уезда. Балахтинская, Курбатовская, Петропавловская и Тальмовская (без д. Ильтиковой, отходящей в состав Новоселовского района).

II. КАНОНСКИЙ УЕЗД.

1. Приангарский
(ц.о. Богучаны).

Рыбинская, Пидугская, Келеская и 4 ос. Червиной вол.: Крба, Бузыкапова, Бидея и Карамышева.

2. Тасеевский
(ц.о. Тасеевское).

Тасеевская, Суховская, Анжетокая за исключением 3-х с.о. Асиновской, Ринской и П. Ивановки, отходящих в Рождественский район и Бахчетокая, за исключением 4-х ос.: Колоса, Горная, Петропавловки и Сельчуковой.

3. Рождественский
(ц.о. Рождественское)

Рождественская, Теломовская, Курайская (без 4-х осл.: Мохалки, Березовки, Покровки и Преображенки), Михайловская, в составе ос.: Туркиной, В. Курмы, Старо-Фривки, Вознесенки и Михайловки), 4-ре с.о. Бахчетокой вол.: Борки, Колон, Петропавловки и Сельчуковой и 3 ос. Фаначетской вол.: Аонская, Никольская и П. Ивановка.

4. Абанский
(ц.о. Абан).

Абанская, Залгеметовская, 6 с.о. Талаевской вол.: Лапка, Похатая, Соколовка, Мармелова, Яндада, Терчет Чаналовка; 1 с.о. Мокшиной вол. - д. Капитоновка, 4 ос. Курайской вол.: Моховка, Березовка, Покровка и Преображенка.

5. Канский
(ц. г. Канск).

Мокрушинокая, Андрикан, 2. Урнинская, 9 ос. Михайловской вол.: Александровка, д. Пухор, Георгиевское, Таймисское, Ивановка, Ивантай, Александровка, Сухо-Бриа и с. Михайловское; 5 ос. Уланской вол.: с. Ланское (с ж.д. поселком) и дд. Теплый Ключ, Ажай, Карапоселье и Алагы.

6. Уггалаевский
(ц.о. Уггала).

Уггалаевская, Зучеровская, Касьяновская, Тимская, Стретенская без 5 ос., запроектированных в состав Устьинского района и Уланская в составе ос.: Бодякиной, Покровки и Степановой.

7. Устьянский Устьянская, Подинокская (без д. Каптоньки) и 2а с.о.
(ц.с. Устьянское). Стретенской вол.: Спатовая, Романовка, Ново-Докровка,
Поскотина и Волдытенка.

8. Ирбейский Ирбейская, В. Уричская, Усть-Ярульская и Тальская.

(ц.с. Ирбейское).

9. Агинский Агинская, Унерская и Межевская.

(ц.с. Агинское).

10. Гыбинский Гыбинская, Троицко-Раозерновская, Жало-Намалынская
(ц.с. Гыбинское). и Перяславская.

11. Амонашевский Амонашевская и Александровская.

(ц.с. Амонашевское)

12. Литкинский Червянская (без с.с. Карамышевой, Ирбы, Вилей и Бузы-
(ц.с. Литкинский). кановой), Неванская, Конторская в составе 10 с.о.:
Анютинской, Богатыревой, Чекунчет, Параончик, В. Ужета,
Ср. Ужета, Н. Ужета, Заречной, Кавказ и Н. Заимской и
2 с.о. Тайшетской вол.: д. д. Борисова и Флотинонская и
Шелаевская, без 6-ти нижних селений, запроектирован-
ных в Абанский район.

13. Тайшетский Тайшетская, без д. д. Борисовой и Флотинонской, Шеле-
(ц.с. Тайшет). ховская и Конторская без перешедших в состав Ли-
ткинского района 10-ти селений.

III. КРАСНОУДСКИЙ УЕЗД.

1. Казачинское Казачинская и северные с.с. Бобровской вол.: Бобров-
(ц.с. Казачинское). ка, Б. Еланская, Заливская, Захаровка и М. Еланская,
Борожинокая, Ияткова, Гамуровка, Ракемская, Кемская,
Рассохина, Ротина, М. Кемская, Метвеевская, Н. Киевская,
Шелкановка и Отножка.

2. В. Муртинский Больше-Муртинокая, Еловская (без д. Дубровиной), Ме-
(ц.с. В. Муртинское) жевская (без д. Пермь) и южная часть Бобровской
вол. в составе с.с.: Таловокой, Самарской, Муратов-
ской, Нязиновой, Анисимовки, Покровской, Ивановщины,
Н. Слюдянки, Козьмодемьяновки, Троицкой, Николаевской,
Михайловки, Базан, Ново-Николаевки, Ново-Орловки, Ор-
ловки, Тугана и Чернявки.

3. Сухобузимский Сухобузимская, Нахвальская, Погодельская, Шилинская,
(ц.с. Сухобузимское) д. Пермь Межевской вол., д. "Убровная" Еловской вол.

В. и П. Курят, Таят и Я. Таят, Куловки, Александровки, Малиновки, Дюндатки и Гореловы и ос. Курно и Белый Яр Завершинской волости.

4. Минусинский
(ц. г. Минусинск). Мало-Минусинская, Босицкая, Завергинокая (без ос. Курно и Белый Яр), Титрицкая, Восстаченская и Луговая; ос. Чаявское и Степанова Пелаболинокой вол. д. Сидорова Заптыревской вол., Ново-Вознесенка Минусинской в. и 6 поселений Ново-Михайловской вол.: Арбузное, Крутой Лог, Калягина, Думьяновка, Ивановка и Ванюшка.

5. Нарятунский
(ц. с. Нарятунское) Сагайская, Гаторская, Ажжбарская; 11 поселений (Минусинской вол., переименованы в п. 3 (Курагинский район), д. В. Султук Ермаковской вол. и д. В. Биндрлик Гоморьавской в.

6. Ленинский
(ц. с. Ермаковское) Григорьевская без д. Киндиглик, Гоморьавская без д. В. Султук, Дунелская без д. Ново-Вознесенки, Заптыревская без д. д. Сидоровой, Могатыршиной, Горевой и Заречных Очур.

7. Байкальский
Байкальская, Душинокая, 3 осел. Заптыревской вол.: онестьяршино, Горевая и Заречья Очуры, 3 осел. Н. Михайловской вол.: Александровка, Н. Николаевка, Н. Енисейская, Сидоровка, Краснопольская, Дмитриевка, Горевка и Ново-Михайловская.

Усинский
(ц. с. Усинское) Усинская.

У. ХАНАСКАЯ УЕЗД:

1. Таштыпский
(ц. с. Таштып). Таштыпская и Байская.
2. Асиновский
(ц. с. Асиновское). Асиновская и Усть-Чемская.

3. Чарковский
(ц. ул. Чарковский) Усть-Абаканская, Сунявичинская и Знаменская.

4. Чебаковский
(ц. с. Чебаки) Усть-Биркальская, Кичильская и Кичинско-Горная.
ГОРОДСКОЕ НАСЕЛЕНИЕ.

Чинок:	Красноярск:	Банок:
д. Ачинок.	Иннокентьевская	Юл. Цланский, ст. ж. д. и овло.
Минусинск:	Знаменский завод (Салад. в.)	Абазя - Гайшетской в.
Якуловский	Клуквинский (Уярской в.)	Рудник Кили Знаменской в.
ав. (Лугав. в.)	Г. Енисейск.	Черногорские копи Усть-Абаканской вол.

Верно: Секретарь Губ. Админ. Усинского (полный).

Верно: Секретарь Енгуботатурского *А. М. Милошук*

ПРИКАЗ № 52.

*Муниципальный
№ 1038
629*

Енисейского Губернского Исполнительного
Комитета.
г. Красноярск.



11 апреля 1924 г.

На основании Постановления Президиума ЦИК от 4 февраля 1924 года и Сибирского Революционного Комитета от 19 марта 1924 года и во исполнение постановления У-го Енисейского Губернского Зема Советов и 2-го Пленума Сибирского Исполкома от 25-27 февраля 1924 года Енисейский Губернский Исполнительный Комитет ПОСТАВЛЯЕТ в соответствующих границах Енисейской губернии нижеследующее районно-волостное деление:

Районно-волостное деление

Енисейской губернии.

входящие

№ п/п по карте
№ п/п по порядку

Районы и их центры

Волости и селения по современному админделению, заперендрованные в состав данного района.

I Ачинский уезд.

25. 1. Бирилюсский (ц. с. Бирилюсы)

Бирилюсская и Мелецкая в составе 1921 года, т. е. с частью селений юга Бельской волости, Инзейского уезда и д. Горская и Алешкина Петровской волости.

26. 2. Больше-Улуйский (ц. с. В Улуйское).

Больше-Улуйская, Трудновская, Петровская (без с. с. Горской и Алешкиной), с. Ново-Еловской вол.: В. Кумирка, Измичуль, Лодочное, Турецкое, Александровка, Симонова, Н. Еловское, Татарка и Казымган.

28. 3. Ачинский (ц. г. Ачинск).

Ново-Новоселовская, М. Улуйская, Ястребовская, Покровская, с. с. Ново-Еловской вол.: Секретарка, Листвянка, Стрелочное и Красновское и д. Ввентьевка Назаровской вол. и Плотбище Серезжской волости.

27. 4. Козульский (ц. с. Козульское).

Чернореченская, Жуковская, Козульская, Балахтонская и правобережные (по р. Чулыму) селения Подсосенской волости: Шадриновское, Ивасовка, Загайновка, Амгала и Полкановка.

29. 5. Назаровский (ц. с. Назаровское).

Назаровская, Серезжская (без д. Плотбище), Кольцовская, Медведская и л. вобережные (по р. Чулыму) с. с. Подсосенской вол.: Скоробогатова, Борсук, Подсосенское, Тойлок, Селедкова, Сосновская и Тамженка.

30. 6. Березовский (ц. с. Березовское).

Березовская, Павловская, Някольская, Шариповская, Едетская и с. Белозерка Корниловской волости.

31. 7. Ужурский (ц. с. Ужур).

Солгонская, Ужурская, Корниловская (без д. Белозерка) и М. Имышенская вол. без с. с. Новоселовской вол. Красноярского уезда, состоявших в ней с 1921 г.: Баратка, Корелки, Перовой, Якушевой, Камчатка, Николаевки и Покровки, отходящих теперь в состав Новоселовского района Красноярского уезда.

32. 8. Балахтинский (ц. с. Балахта).

Балахтинская, Курбатская, Петропавловская и Тюльковская (без д. Ильинской; отходящей в состав Новоселовского района).

II Канский уезд.

12. 1. Приангарский (ц. с. Богучаны).

Рыбинская, Пичугская, Жежемская и 4 с. с. Червянской вол.: Ирба, Бузыкинова, Бидея и Карамышева.

16) 2. Тасеевский (ц. с. Тасеевское).

Тасеевская, Суховская, Фаначетская, за исключением 3-х с. с.: Асанской, Някольской и Н. Ивановки, отходящих в Рождественский район и Баячтетская за исключением 4-х с. с.: Колон, Борков, Петропавловки и Сельчужовой.

18. 3. Рождественский (ц. с. Рождественское).

Рождественская, Шеломовская, Курайская (без 4-х сел.: Моховки, Березовки, Покровки и Преображенки), Михайловская в составе с. с.: Чуриковой, В. Курпы, Старо-Юрьевки, Вознесенки и Михайловки, 4 ре с. с. Баячтетской вол.: Борки, Колон, Петропавловки и Сельчужова и 3 с. с. Фаначетской вол.: Асанская, Някольская и Н. Ивановка.

17. 4. Абанский (ц. с. Абан).

Абанская, Долгомостовская, 6 с. с. Шелаевской вол.: Лапина, Похатея, Соколовка, Маркелова, Хангала и Тенчет/Шамановка; 1 с. Ношинской вол.: д. Капихоновка, 4 с. с. Курайской вол.: Моховка, Березовка, Покровка и Преображенка.

и
53

ав

120. 5. Канский
(ц. г. Канск)

Мокрушинская, Андирская, Б. Урянская,
9 с. с. Михайловской вол.: Александровка,
д. Букор, Георгиевское, Тайнинское, Ива-
новка Ивантай, Александровка. Сухо-Ерши
и с. Михайловское; 5 с. с. Иланской вол.: с.
с. Иланское (с ж. д. поселком) и д. д. Теплый
Ключ, Дзай, Карадель и Агаси.

15. 6. Илгашевский
(ц. с. И. Илгаш)

Илгашевская, Кучеровская, Касья-
новская Тинская, Стретенская без 5 с. с.,
запроектированных в состав Устьянского
района и Иланская в составе с. с.: Копей-
киной, Покровка и Степановой.

16. 7. Устьянский
(ц. с. Устьяское).

Устьянская, Ношинская (без д. Капите-
ловки) и 5 с. с. Стретенской вол.: Юпато-
ва Романовка, Нов Покровка, Поскотина
и Воздвиженка

23. 8. Илбейский
(ц. с. Илбейское)

Илбейская, В. Урянская, Усть-Друльская
и Тальская.

24. 9. Агинский
(ц. с. Агиское)

Агинская, Уверская и Межевская.

21. 10. Рыбинский
(ц. с. Рыбинское)

Рыбинская, Троицко-Завернинская, Ма-
ло-Камышевская и Переяславская.

22. 11. Ам-и-Шевский
(ц. с. Ам-и-Шевское)

Ам-и-Шевская и Александровская.

13. 12. Шитянский
(ц. д. Шитянка)

Шитянская (без с. с. Карамышевой,
Ирби, Балея и Бузмановой), Цеванская,
Ковторская в составе 10 с. с.: Анютиной,
Зеленковой Ечевунчет, Фараончик, В. Ухо-
ты, О. Ужета, П. Ужета, Заречной, Кавказ
и И. Займской и 2 с. с. Тайшетской вол.:
д. д. Борисова, Фл. шинская и Шелаевская
без 6 ти нижних селений, запроектирован-
ных в Абаянский район.

14. 13. Тайшетский
(ц. с. Тайшет)

Тайшетская без д. д. Борисовой и Фло-
пинской, Шеловская и Ковторская без
перешедших в состав Шитянского района
10 ти селений.

III: Красн ярский уезд.

3. 1. Калачинский
(ц. с. Калачинское)

Калачинская и северные с. с. Бобров-
ской вол.: Б. Бровка, Б. Еланская, Залы-
нская, Захаровка, М. Еланская, Порожинская,
Пят оло, Гамуровка, Забелская, Кемская,
Гисохино, Зогина, М. Кемская, Матвеев-
ская, Н. Клевская, Ш. Лановка и Отношка.

4. 2. Больше-Муртинский
(ц. с. В. Муртинское)

Больше-Муртинская, Еловская (без д.
Дубровной) Межевская (без д. Пермь-
и южная часть Бобровской волости в составе
с. с.: Таловской, Самарской, Муратовской,
К. асиновой, Анисимовки, Покровской, Ме-
новдавы, П.-Слюдянки, Козмодемьяновки,
Троицкой, Николаевской, Михайловки, Ба-
зан Ново-Николаевки, Ново-Орловки, Орло-
вки Тугана и Чернавки.

5. 3. Сухобузвский
(ц. с. Сухобузвское)

Сухобузвская, Нахвальская, Погорель-
ская, Шилинская, д. Пермь Межевской вол.,
д. Дубровная, Еловской вол., д. Жаринская
Частоостровской волости.

6. 4. Красн-ярский
(ц. г. Красноярск)

Ширяулская, Тальская, Заледеевская,
Миньинская, Частоостровская (без д. Ка-
рымской), Вознесенская, Есаульская и Алек-
сандровская.

7. 5. Манский
(ц. с. Шадинское)

Тортежская, Шалинская, Князская и
Степно-Биджейская.

8. 6. Уярский
(ц. пос. при ст. Клык
вонной)

Уярская, Балайская, Семеновская и
Толстининская.

9. 7. Перовский
(ц. с. Перовское)

Перовская и Вершино-Рыбинская.

10. 8. Даурский
(ц. с. Даурское)

Даурская и 2 с. с. Кюмской вол.: Ол-
си и Корякота.

11. 9. Новоселовский (д. с. Новоселовское). Новоселовская и Комская без с. с. Сидыма в Зоряковой, 7 с. с. М. Империца, 8 вол. Ачинского уезда: Бараат, Королька, Камчатка, Церова, Якушева, Николаевка и Покровка, 1 селение Тольковской волости; д. Ильяшкова.

2. 10. Пировский (д. с. Пировское). Пировская и Бельская (без с. с., отшедших в состав Ачинского уезда в 1921 год и ныне включенных в состав Бирлюсского района)

1. 11. Енисейский (д. г. Енисейск). Андиферовская волость (без с. с. ниже д. Н. Шадрин), Яланская и Маклаковская.

IV. Минусинский уезд.

37 1. Абаканский (д. с. Абаканское). Абаканская, Белымская, Белоарская и Салбинская (без с. с. северо-восточного угла: Королевского, Вознесенского, Сидорихи, Серебряно-Елизинской, Раевтова Ключа, Колдбая и Романовки, отходящих в состав Идринского района); д. д. М.-Башкир и Ново-Ивановка Шелаболинской волости.

38 2. Идринский (д. с. Идринское). Идринская, Кыштенская и Никольская; 8 селений Салбинской волости, перечисленные в предыдущем районе в 2 с. с. Шелаболинской вол.: д. д. Галактинова и П. Покровка.

39 3. Курагинский (д. с. Курагинское). Курагинская, Палачевская и Шелаболинская (без с. с.: М.-Башкир, Н. Ивановки, Галактиновой, Н. Покровка, Строгановой и Жавказского); Иинская без с. с., отходящих в состав Каратузского района: В. и В. Полуденки, В. и Н. Курят, Таат и Н. Таат, Акуловки, Александровки, Малиновки, Бурндагки и Горловки, и с. с. Мурно и Белый Яр Кочерганской волости.

40 4. Минусинский (д. г. Минусинск). Мало Минусинская, Тесинская, Кочерганская (без с. с. Мурно и Белый Яр), Тигрицкая, Восточенская и Лугавская; с. с. Кавказское и Строганова Шелаболинской вол., д. Сидорова и Каптыревской волости, Ново Вознесенка Шушенской вол. и 6 селений Ново-Михайловской волости: Арбузное, Крутой Дог, Калыгина, Лукьяновка, Ивановка и Башновка.

41 5. Каратузский (д. с. Каратузское). Сагайская, Маторская, Мужебарская; 11 селений Иинской волости, перечисленные в п. 3 (Курагинский район), д. В. Сузуг, Ермаковской вол. и д. В.-Жинтырмае Григорьевской волости.

42 6. Ермаковский (д. с. Ермаковское). Григорьевская без д. В. Кидырки, Ермаковская без д. В.-Сузуг, Шушенская без д. Ново Вознесенки, Каптыревская без д. д. Сидорова, Монастыршиной, Горевой, и Заречных Очур.

43 7. Бейский (д. с. Бейское). Бейская, Иудинская, 3 сел. Каптыревской вол.: Монастыршина, Горевь и Заречные Очур, 8 сел. Н. Михайловской вол.: Александровка, Н. Николаевка, Н.-Енисейская, Смирновка, Краснопольская, Дмитриевка, Розовка и Ново-Михайловское.

44. Усинский (д. с. В. Усинское). Усинская.

V. Хакасский уезд.

36. 1. Таштыпский (д. с. Таштып). Таштыпская и Сейская.

35. 2. Аскимский (д. с. Аскимское). Аскимская и Усть-Есинская.

34. 3. Чиркемский (д. ул. Чарковский). Усть-Абаканская, Спиринская и Знаменская.

33. 4. Чебакский (д. с. Чебаки). Усть-Фирзальская, Кизильская и Ачдыско-Горная.