



МИНИСТЕРСТВО ЭКОНОМИЧЕСКОГО РАЗВИТИЯ РОССИЙСКОЙ ФЕДЕРАЦИИ
ФЕДЕРАЛЬНАЯ СЛУЖБА ГОСУДАРСТВЕННОЙ РЕГИСТРАЦИИ, КАДАСТРА И КАРТОГРАФИИ
Управление Федеральной службы государственной регистрации,
кадастра и картографии по Красноярскому краю
(Управление Росреестра по Красноярскому краю)

П Р И К А З

г. Красноярск

18 декабря 2018 г.

№ 13/10

Об утверждении заключений экспертной комиссии

В соответствии с Положением о государственной экспертизе землеустроительной документации, утвержденным постановлением Правительства Российской Федерации от 04.04.2002 № 214, приказом Управления Федеральной службы государственной регистрации, кадастра и картографии по Красноярскому краю (далее – Управление) от 16.11.2017 № П/368, руководствуясь пунктом 10.8 Положения об Управлении, утвержденного приказом Федеральной службы государственной регистрации, кадастра и картографии от 30.05.2016 № П/0263, п р и к а з ы в а ю:

1. Утвердить:

1.1. заключение экспертной комиссии по результатам государственной экспертизы землеустроительной документации по изменению (уточнению) границ муниципального образования Авдинский сельсовет Уярского района Красноярского края от 12.12.2018 № 132;

1.2. заключение экспертной комиссии по результатам государственной экспертизы землеустроительной документации по изменению (уточнению) границ муниципального образования Балайский сельсовет Уярского района Красноярского края от 12.12.2018 № 133;

1.3. заключение экспертной комиссии по результатам государственной экспертизы землеустроительной по изменению (уточнению) границ муниципального образования Восточный сельсовет Уярского района Красноярского края от 12.12.2018 № 134;

1.4. заключение экспертной комиссии по результатам государственной экспертизы землеустроительной документации по изменению (уточнению) границ муниципального образования город Уяр Уярского района Красноярского края от 12.12.2018 № 135;

1.5. заключение экспертной комиссии по результатам государственной экспертизы землеустроительной документации по изменению (уточнению) границ муниципального образования Громадский сельсовет Уярского района Красноярского края от 12.12.2018 № 136;

1.6. заключение экспертной комиссии по результатам государственной экспертизы землеустроительной документации по изменению (уточнению) границ муниципального образования Новопятницкий сельсовет Уярского района Красноярского края от 12.12.2018 № 137;

1.7. заключение экспертной комиссии по результатам государственной экспертизы землеустроительной документации по изменению (уточнению) границ муниципального образования Роцинский сельсовет Уярского района Красноярского края от 12.12.2018 № 138;

1.8. заключение экспертной комиссии по результатам государственной экспертизы землеустроительной документации по изменению (уточнению) границ муниципального образования Сухонойский сельсовет Уярского района Красноярского края от 12.12.2018 № 139;

1.9. заключение экспертной комиссии по результатам государственной экспертизы землеустроительной документации по изменению (уточнению) границ муниципального образования Сушиновский сельсовет Уярского района Красноярского края от 12.12.2018 № 140;

1.10. заключение экспертной комиссии по результатам государственной экспертизы землеустроительной документации по изменению (уточнению) границ муниципального образования Толстихинский сельсовет Уярского района Красноярского края от 12.12.2018 № 141;

1.11. заключение экспертной комиссии по результатам государственной экспертизы землеустроительной документации по изменению (уточнению) границ муниципального образования Уярский район Красноярского края от 12.12.2018 № 142.

2. Отделу землеустройства и мониторинга земель, кадастровой оценки недвижимости, геодезии и картографии (Сашин Е.В.) в течение 5 дней с даты подписания направить АО «Территориальный градостроительный институт «Красноярскгражданпроект» заключения экспертной комиссии и копию приказа.

3. Контроль за исполнением приказа возложить на заместителя руководителя Управления Бортникову Е.А.

И.о. руководителя Управления



Е.В. Варфоломеева

Заключение

экспертной комиссии по результатам государственной экспертизы
землеустроительной документации по изменению (уточнению) границ
муниципального образования Авдинский сельсовет Уярского района Красноярского
края.

№ 132

«12» декабря 2018 г.

В соответствии с Положением о государственной экспертизе землеустроительной документации, утверждённым постановлением Правительства Российской Федерации от 04.04.2002 г. № 214, экспертной комиссией Управления Росреестра по Красноярскому краю в составе: председатель комиссии – Бортникова Е.А., члены комиссии – Сашин Е.В., Козлова Т.М., Колпаков П.А., Макаров В.С., секретарь комиссии – Евстигнеева О.Г., утвержденной приказом Управления Росреестра по Красноярскому краю от 16.11.2017 № П/368 (далее – Экспертная комиссия), проведена государственная экспертиза землеустроительного дела по изменению (уточнению) границ муниципального образования Авдинский сельсовет Уярского района Красноярского края.

Землеустроительное дело выполнено АО «Территориальный градостроительный институт «Красноярскгражданпроект» в рамках государственного контракта от 19.09.2017 г. № Ф.2017.402928, заключенного с Агентством по управлению государственным имуществом Красноярского края.

Государственная экспертиза землеустроительной документации осуществляется в целях обеспечения соответствия этой документации исходным данным, техническим условиям и требованиям проведения землеустройства, а именно:

- составу сведений, представленных для внесения в Единый государственный реестр недвижимости объектов землеустройства, установленных Федеральным законом от 13.07.2015 № 218-ФЗ «О государственной регистрации недвижимости»;
- виду объектов землеустройства, утвержденных Федеральным законом от 18.06.2001 № 78-ФЗ «О землеустройстве»;
- наличию (отсутствию) пересечений границ муниципального образования с границами земельных участков (Земельный кодекс Российской Федерации);
- форме карты (плана) и требованиям к её составлению, утвержденным постановлением Правительства РФ от 30.07.2009 № 621 (в ред. постановления Правительства РФ от 17.05.2016 № 444);
- порядку описания местоположения границ объектов землеустройства, утвержденному приказом Минэкономразвития России от 03.06.2011 № 267 (в ред. приказов Минэкономразвития России от 16.09.2016 № 586 и от 06.04.2018 №177) (далее – Порядок).

При проверке представленных материалов выявлено:

1. Землеустроительное дело по комплектности соответствует Порядку. По составу и содержанию разделов карты (плана) замечания отсутствуют.
2. При сопоставлении границы муниципального образования Авдинский сельсовет с границами муниципального образования Рыбинский район, описание местоположения которого уточнено в рамках государственного контракта от 29.06.2015 и по которому экспертной комиссией Управления подготовлено

положительное заключение от 17.11.2017 № 63, выявлено пересечение этих границ. Кроме того, граница Авдинского сельсовета пересекает 5 земельных участков, учтенных в Рыбинском кадастровом районе с реестровой ошибкой, исправление которой не предусмотрено государственным контрактом от 19.09.2017 г. № Ф.2017.402928. (перечень прилагается).

3. Экспертная комиссия учитывая решение, принятое на рабочем совещании Агентства по управлению государственным имуществом Красноярского края о целесообразности уточнения границ Рыбинского района в соответствии с местоположением границ муниципальных образований Ирбейского, Саянского и Уярского районов (п. 6 протокола от 08.11.2018), полагает возможным отнести к неустранимым пересечения границы муниципального образования Авдинский сельсовет с муниципальным образованием Рыбинский район и границами земельных участков, указанных в прилагаемом перечне.


Выводы:

1. Землеустроительная документация (карта (план)) соответствует требованиям проведения землеустройства, установленным нормативными правовыми актами Правительства РФ и Минэкономразвития России, обозначенными выше. Землеустроительное дело может быть принято в государственный фонд данных, полученных в результате проведения землеустройства (далее - Фонд данных).

2. Передачу одного экземпляра землеустроительного дела для включения в Фонд данных осуществить после принятия Закона Красноярского края о внесении изменений в Закон Красноярского края от 18.02.2005 г. № 13-3040 «Об установлении границ и наделении соответствующим статусом муниципального образования Уярский район и находящихся в его границах иных муниципальных образований».

3. Уведомить заказчика работ - Агентство по управлению государственным имуществом Красноярского края о наличии пересечений границы муниципального образования с границами Рыбинского района и земельных участков согласно прилагаемому перечню.

Председатель комиссии:



Е.А. Бортникова

Секретарь комиссии:


О.Г. Евстигнеева

Члены комиссии:


Е.В. Сашин


Т.М. Козлова


П.А. Колпаков


В.С. Макаров

Приложение к заключению экспертной
комиссии от «12» декабря 2018 г. № 132

Перечень земельных участков, пересекающих границу муниципального
образования Авдинский сельсовет Уярского района Красноярского края

Таблица 1 – Перечень земельных участков сведения, о местоположении границ которых содержатся в Едином государственном реестре недвижимости с реестровой ошибкой

№ п/п	Кадастровый номер земельного участка	Адрес (местоположение) земельного участка по сведениям ЕГРН, категория земель и вид разрешенного использования	Примечание
1	24:40:0010208:98	Красноярский край, Уярский район, контур № 38; Земли сельскохозяйственного назначения; Для размещения объектов сельскохозяйственного назначения и сельскохозяйственных угодий	Пересекается с земельным участком 24:32:0801002:35, 24:32:0901005:82 граница МО уточнена по границе земельного участка 24:40:0010208:98
2	24:40:0010209:7	Красноярский край, Уярский район, контур №43; Земли сельскохозяйственного назначения; Для размещения объектов сельскохозяйственного назначения и сельскохозяйственных угодий	Пересекается с земельным участком 24:32:0801002:35, граница МО уточнена по границе земельного участка 24:40:0010209:7
3	24:40:0010205:53	Красноярский край, Уярский район, контур №36; Земли сельскохозяйственного назначения; Для иных видов сельскохозяйственного использования	Пересекается с земельным участком 24:32:0901005:81, граница МО уточнена по границе земельного участка 24:40:0010205:53
4	24:40:0010201:71	Красноярский край, Уярский район, Авдинский сельсовет, контур 1; Земли сельскохозяйственного назначения; Для иных видов сельскохозяйственного использования	Пересекается с земельным участком 24:32:0601005:16, граница МО уточнена по границе земельного участка 24:40:0010201:71
5	24:40:0010102:18	Россия, Красноярский край, Уярский район; земли сельскохозяйственного назначения; для сельскохозяйственного производства	Пересекается с земельным участком 24:32:0601005:16, граница МО уточнена по границе земельного участка 24:40:0010102:18

Заключение

экспертной комиссии по результатам государственной экспертизы
землеустроительной документации по изменению (уточнению) границ
муниципального образования Балайский сельсовет Уярского района Красноярского
края.

№ 133

«12» декабря 2018 г.

В соответствии с Положением о государственной экспертизе землеустроительной документации, утверждённым постановлением Правительства Российской Федерации от 04.04.2002 г. № 214, экспертной комиссией Управления Росреестра по Красноярскому краю в составе: председатель комиссии – Бортникова Е.А., члены комиссии – Сашин Е.В., Козлова Т.М., Колпаков П.А., Макаров В.С., секретарь комиссии – Евстигнеева О.Г., утвержденной приказом Управления Росреестра по Красноярскому краю от 16.11.2017 № П/368 (далее – Экспертная комиссия), проведена государственная экспертиза землеустроительного дела по изменению (уточнению) границ муниципального образования Балайский сельсовет Уярского района Красноярского края.

Землеустроительное дело выполнено АО «Территориальный градостроительный институт «Красноярскгражданпроект» в рамках государственного контракта от 19.09.2017 г. № Ф.2017.402928, заключенного с Агентством по управлению государственным имуществом Красноярского края.

Государственная экспертиза землеустроительной документации осуществляется в целях обеспечения соответствия этой документации исходным данным, техническим условиям и требованиям проведения землеустройства, а именно:

- составу сведений, представленных для внесения в Единый государственный реестр недвижимости объектов землеустройства, установленных Федеральным законом от 13.07.2015 № 218-ФЗ «О государственной регистрации недвижимости»;
- виду объектов землеустройства, утвержденных Федеральным законом от 18.06.2001 № 78-ФЗ «О землеустройстве»;
- наличию (отсутствию) пересечений границ муниципального образования с границами земельных участков (Земельный кодекс Российской Федерации);
- форме карты (плана) и требованиям к её составлению, утвержденным постановлением Правительства РФ от 30.07.2009 № 621 (в ред. постановления Правительства РФ от 17.05.2016 № 444);
- порядку описания местоположения границ объектов землеустройства, утвержденному приказом Минэкономразвития России от 03.06.2011 № 267 (в ред. приказов Минэкономразвития России от 16.09.2016 № 586 и от 06.04.2018 №177) (далее – Порядок).

При проверке представленных материалов выявлено:

1. Землеустроительное дело по комплектности соответствует Порядку. По составу и содержанию разделов карты (плана) замечания отсутствуют.
2. Имеются пересечения границы муниципального образования с границами земельных участков с кадастровыми номерами 24:40:0060203:8, 24:40:0060203:9, 24:40:0060203:289, 24:40:0060105:11, 24:40:0060302:5, 24:40:0000000:359, 24:40:0000000:350 и 24:40:0000000:337 категории земли промышленности,

энергетики, транспорта, связи, радиовещания, телевидения, информатики, земли для обеспечения космической деятельности, земли обороны, безопасности и земли иного специального назначения, образованных для эксплуатации железной и автомобильной дорог. В пояснительной записке землеустроительного дела исполнителем работ приведено пояснение о том, что указанные земельные участки не содержат реестровой ошибки.

Исключение пересечений границы муниципального образования с данными земельными участками без проведения работ по их разделу не представляется возможным.

3. Экспертная комиссия полагает возможным отнести к неустранимым пересечения границы муниципального образования с границами земельных участков, указанных в п. 2.


Выводы:

1. Землеустроительная документация (карта (план)) соответствует требованиям проведения землеустройства, установленным нормативными правовыми актами Правительства РФ и Минэкономразвития России, обозначенными выше. Землеустроительное дело может быть принято в государственный фонд данных, полученных в результате проведения землеустройства (далее - Фонд данных).


2. Передачу одного экземпляра землеустроительного дела для включения в Фонд данных осуществить после принятия Закона Красноярского края о внесении изменений в Закон Красноярского края от 18.02.2005 г. № 13-3040 «Об установлении границ и наделении соответствующим статусом муниципального образования Уярский район и находящихся в его границах иных муниципальных образований».

3. Уведомить заказчика работ - Агентство по управлению государственным имуществом Красноярского края о наличии пересечений границы муниципального образования с границами земельных участков с кадастровыми номерами 24:40:0060203:8, 24:40:0060203:9, 24:40:0060203:289, 24:40:0060105:11, 24:40:0060302:5, 24:40:0000000:359, 24:40:0000000:350 и 24:40:0000000:337.

Председатель комиссии:

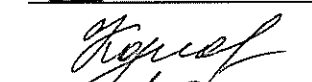
 Е.А. Бортникова

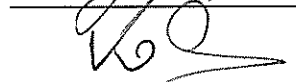
Секретарь комиссии:


 О.Г. Евстигнеева

Члены комиссии:

 Е.В. Сашин

 Т.М. Козлова

 П.А. Колпаков

 В.С. Макаров

Заключение

экспертной комиссии по результатам государственной экспертизы
землеустроительной документации по изменению (уточнению) границ
муниципального образования Восточный сельсовет Уярского района Красноярского
края.

№ 134

«12» декабря 2018 г.

В соответствии с Положением о государственной экспертизе землеустроительной документации, утвержденным постановлением Правительства Российской Федерации от 04.04.2002 г. № 214, экспертной комиссией Управления Росреестра по Красноярскому краю в составе: председатель комиссии – Бортникова Е.А., члены комиссии – Сашин Е.В., Козлова Т.М., Колпаков П.А., Макаров В.С., секретарь комиссии – Евстигнеева О.Г., утвержденной приказом Управления Росреестра по Красноярскому краю от 16.11.2017 № П/368 (далее – Экспертная комиссия), проведена государственная экспертиза землеустроительного дела по изменению (уточнению) границ муниципального образования Восточный сельсовет Уярского района Красноярского края.

Землеустроительное дело выполнено АО «Территориальный градостроительный институт «Красноярскгражданпроект» в рамках государственного контракта от 19.09.2017 г. № Ф.2017.402928, заключенного с Агентством по управлению государственным имуществом Красноярского края.

Государственная экспертиза землеустроительной документации осуществляется в целях обеспечения соответствия этой документации исходным данным, техническим условиям и требованиям проведения землеустройства, а именно:

- составу сведений, представленных для внесения в Единый государственный реестр недвижимости объектов землеустройства, установленных Федеральным законом от 13.07.2015 № 218-ФЗ «О государственной регистрации недвижимости»;
- виду объектов землеустройства, утвержденных Федеральным законом от 18.06.2001 № 78-ФЗ «О землеустройстве»;
- наличие (отсутствию) пересечений границ муниципального образования с границами земельных участков (Земельный кодекс Российской Федерации);
- форме карты (плана) и требованиям к её составлению, утвержденным постановлением Правительства РФ от 30.07.2009 № 621 (в ред. постановления Правительства РФ от 17.05.2016 № 444);
- порядку описания местоположения границ объектов землеустройства, утвержденному приказом Минэкономразвития России от 03.06.2011 № 267 (в ред. приказов Минэкономразвития России от 16.09.2016 № 586 и от 06.04.2018 №177) (далее – Порядок).

При проверке представленных материалов выявлено:

1. Землеустроительное дело по комплектности соответствует Порядку. По составу и содержанию разделов карты (плана) замечания отсутствуют.
2. Имеется пересечение границы муниципального образования с границей земельного участка с кадастровым номером 24:40:0000000:365 категории земли промышленности, энергетики, транспорта, связи, радиовещания, телевидения, информатики, земли для обеспечения космической деятельности, земли обороны,

безопасности и земли иного специального назначения, образованного для эксплуатации автомобильной дороги. В пояснительной записке землеустроительного дела исполнителем работ приведено пояснение о том, что указанный земельный участок не содержит реестровой ошибки.

Исключение пересечения границы муниципального образования с данным земельным участком без проведения работ по его разделу не представляется возможным.

3. Экспертная комиссия полагает возможным отнести к неустранимым пересечения границы муниципального образования с границей земельного участка, указанного в п. 2.


Выводы:

1. Землеустроительная документация (карта (план)) соответствует требованиям проведения землеустройства, установленным нормативными правовыми актами Правительства РФ и Минэкономразвития России, обозначенными выше. Землеустроительное дело может быть принято в государственный фонд данных, полученных в результате проведения землеустройства (далее - Фонд данных).


2. Передачу одного экземпляра землеустроительного дела для включения в Фонд данных осуществить после принятия Закона Красноярского края о внесении изменений в Закон Красноярского края от 18.02.2005 г. № 13-3040 «Об установлении границ и наделении соответствующим статусом муниципального образования Уярский район и находящихся в его границах иных муниципальных образований».

3. Уведомить заказчика работ - Агентство по управлению государственным имуществом Красноярского края о наличии пересечений границы муниципального образования с границей земельного участка с кадастровым номером 24:40:0000000:365.


Председатель комиссии:

 Е.А. Бортникова

Секретарь комиссии:

 О.Г. Евстигнеева

Члены комиссии:

 Е.В. Сашин

 Т.М. Козлова

 П.А. Колпаков

 В.С. Макаров

Заключение

экспертной комиссии по результатам государственной экспертизы
землеустроительной документации по изменению (уточнению) границ
муниципального образования город Уяр Уярского района Красноярского края.

№ 135

«12» декабря 2018 г.

В соответствии с Положением о государственной экспертизе землеустроительной документации, утверждённым постановлением Правительства Российской Федерации от 04.04.2002 г. № 214, экспертной комиссией Управления Росреестра по Красноярскому краю в составе: председатель комиссии – Бортникова Е.А., члены комиссии – Сашин Е.В., Козлова Т.М., Колпаков П.А., Макаров В.С., секретарь комиссии – Евстигнеева О.Г., утвержденной приказом Управления Росреестра по Красноярскому краю от 16.11.2017 № П/368 (далее – Экспертная комиссия), проведена государственная экспертиза землеустроительного дела по изменению (уточнению) границ муниципального образования город Уяр Уярского района Красноярского края.

Землеустроительное дело выполнено АО «Территориальный градостроительный институт «Красноярскгражданпроект» в рамках государственного контракта от 19.09.2017 г. № Ф.2017.402928, заключенного с Агентством по управлению государственным имуществом Красноярского края.

Государственная экспертиза землеустроительной документации осуществляется в целях обеспечения соответствия этой документации исходным данным, техническим условиям и требованиям проведения землеустройства, а именно:

– составу сведений, представленных для внесения в Единый государственный реестр недвижимости (далее - ЕГРН) объектов землеустройства, установленных Федеральным законом от 13.07.2015 № 218-ФЗ «О государственной регистрации недвижимости»;

– виду объектов землеустройства, утвержденных Федеральным законом от 18.06.2001 № 78-ФЗ «О землеустройстве»;

– наличию (отсутствию) пересечений границ муниципального образования с границами земельных участков (Земельный кодекс Российской Федерации);

– форме карты (плана) и требованиям к её составлению, утвержденным постановлением Правительства РФ от 30.07.2009 № 621 (в ред. постановления Правительства РФ от 17.05.2016 № 444);

– порядку описания местоположения границ объектов землеустройства, утвержденному приказом Минэкономразвития России от 03.06.2011 № 267 (в ред. приказов Минэкономразвития России от 16.09.2016 № 586 и от 06.04.2018 №177) (далее – Порядок).

При проверке представленных материалов выявлено:

1. Землеустроительное дело по комплектности соответствует Порядку. По составу и содержанию разделов карты (плана) замечания отсутствуют.

2. Имеется пересечение границы муниципального образования с земельными участками с кадастровыми номерами 24:40:0250238:34, 24:40:0250236:13 и 24:40:0250232:190 категории земли промышленности, энергетики, транспорта, связи, радиовещания, телевидения, информатики, земли для обеспечения космической деятельности, земли обороны, безопасности и земли иного специального назначения, образованными для эксплуатации автомобильных дорог. В пояснительной записке землеустроительного дела исполнителем работ приведено пояснение о том, что указанные земельные участки содержатся в ЕГРН с реестровой ошибкой, исправление

которой не предусмотрено государственным контрактом от 19.09.2017 г. № Ф.2017.402928 и имеют пересечение с земельными участками с кадастровыми номерами 24:40:0040204:13 и 24:40:0090120:10 (линейные объекты – автодороги), по границам которых уточнено местоположение границ города Уяр.

3. Имеется пересечение границы муниципального образования с границами земельных участков с кадастровыми номерами 24:40:0060203:8, 24:40:0060203:9, 24:40:0060203:289, 24:40:0060105:11, 24:40:0060302:5, 24:40:0000000:359, 24:40:0000000:350 и 24:40:0000000:337 категории земли промышленности, энергетики, транспорта, связи, радиовещания, телевидения, информатики, земли для обеспечения космической деятельности, земли обороны, безопасности и земли иного специального назначения, образованных для эксплуатации железной и автомобильной дорог. В пояснительной записке землеустроительного дела исполнителем работ приведено пояснение о том, что указанные земельные участки не содержат реестровой ошибки.

Исключение пересечений границы муниципального образования с данными земельными участками без проведения работ по их разделу не представляется возможным.

4. Экспертная комиссия полагает возможным отнести к неустраняемым пересечения границы муниципального образования с границами земельных участков, указанных в п. 2 и 3.


Выводы:

1. Землеустроительная документация (карта (план)) соответствует требованиям проведения землеустройства, установленным нормативными правовыми актами Правительства РФ и Минэкономразвития России, обозначенными выше. Землеустроительное дело может быть принято в государственный фонд данных, полученных в результате проведения землеустройства (далее - Фонд данных).

2. Передачу одного экземпляра землеустроительного дела для включения в Фонд данных осуществить после принятия Закона Красноярского края о внесении изменений в Закон Красноярского края от 18.02.2005 г. № 13-3040 «Об установлении границ и наделении соответствующим статусом муниципального образования Уярский район и находящихся в его границах иных муниципальных образований».

3. Уведомить заказчика работ - Агентство по управлению государственным имуществом Красноярского края о наличии пересечений границы муниципального образования с границами обозначенных земельных участков.


Председатель комиссии:



Е.А. Бортникова


Секретарь комиссии:



О.Г. Евстигнеева

Члены комиссии:


Е.В. Сашин


Т.М. Козлова


П.А. Колпаков


В.С. Макаров

Заключение

экспертной комиссии по результатам государственной экспертизы землеустроительной документации по изменению (уточнению) границ муниципального образования Громадский сельсовет Уярского района Красноярского края.

№ 136

«12» декабря 2018 г.

В соответствии с Положением о государственной экспертизе землеустроительной документации, утверждённым постановлением Правительства Российской Федерации от 04.04.2002 г. № 214, экспертной комиссией Управления Росреестра по Красноярскому краю в составе: председатель комиссии – Бортникова Е.А., члены комиссии – Сашин Е.В., Козлова Т.М., Колпаков П.А., Макаров В.С., секретарь комиссии – Евстигнеева О.Г., утвержденной приказом Управления Росреестра по Красноярскому краю от 16.11.2017 № П/368 (далее – Экспертная комиссия), проведена государственная экспертиза землеустроительного дела по изменению (уточнению) границ муниципального образования Громадский сельсовет Уярского района Красноярского края.

Землеустроительное дело выполнено АО «Территориальный градостроительный институт «Красноярскгражданпроект» в рамках государственного контракта от 19.09.2017 г. № Ф.2017.402928, заключенного с Агентством по управлению государственным имуществом Красноярского края.

Государственная экспертиза землеустроительной документации осуществляется в целях обеспечения соответствия этой документации исходным данным, техническим условиям и требованиям проведения землеустройства, а именно:

– составу сведений, представленных для внесения в Единый государственный реестр недвижимости объектов землеустройства, установленных Федеральным законом от 13.07.2015 № 218-ФЗ «О государственной регистрации недвижимости»;

– виду объектов землеустройства, утвержденных Федеральным законом от 18.06.2001 № 78-ФЗ «О землеустройстве»;

– наличию (отсутствию) пересечений границ муниципального образования с границами земельных участков (Земельный кодекс Российской Федерации);

– форме карты (плана) и требованиям к её составлению, утвержденным постановлением Правительства РФ от 30.07.2009 № 621 (в ред. постановления Правительства РФ от 17.05.2016 № 444);

– порядку описания местоположения границ объектов землеустройства, утвержденному приказом Минэкономразвития России от 03.06.2011 № 267 (в ред. приказов Минэкономразвития России от 16.09.2016 № 586 и от 06.04.2018 №177) (далее – Порядок).

При проверке представленных материалов выявлено:

1. Землеустроительное дело по комплектности соответствует Порядку. По составу и содержанию разделов карты (плана) замечания отсутствуют.

2. При сопоставлении границы муниципального образования Громадский сельсовет с границами муниципального образования Рыбинский район, описание местоположения которого уточнено в рамках государственного контракта от 29.06.2015 и по которому экспертной комиссией Управления подготовлено

положительное заключение от 17.11.2017 № 63, выявлено пересечение этих границ. Кроме того, граница Громадского сельсовета пересекает 3 земельных участка, учтенных в Рыбинском кадастровом районе с реестровой ошибкой, исправление которой не предусмотрено государственным контрактом от 19.09.2017 г. № Ф.2017.402928. (перечень прилагается).

3. Экспертная комиссия учитывая решение, принятое на рабочем совещании Агентства по управлению государственным имуществом Красноярского края о целесообразности уточнения границ Рыбинского района в соответствии с местоположением границ муниципальных образований Ирбейского, Саянского и Уярского районов (п. 6 протокола от 08.11.2018), полагает возможным отнести к неустранимым пересечения границы муниципального образования Громадский сельсовет с муниципальным образованием Рыбинский район и границами земельных участков, указанных в прилагаемом перечне.


Выводы:

1. Землеустроительная документация (карта (план)) соответствует требованиям проведения землеустройства, установленным нормативными правовыми актами Правительства РФ и Минэкономразвития России, обозначенными выше. Землеустроительное дело может быть принято в государственный фонд данных, полученных в результате проведения землеустройства (далее - Фонд данных).


2. Передачу одного экземпляра землеустроительного дела для включения в Фонд данных осуществить после принятия Закона Красноярского края о внесении изменений в Закон Красноярского края от 18.02.2005 г. № 13-3040 «Об установлении границ и наделении соответствующим статусом муниципального образования Уярский район и находящихся в его границах иных муниципальных образований».

3. Уведомить заказчика работ - Агентство по управлению государственным имуществом Красноярского края о наличии пересечений границы муниципального образования с границами Рыбинского района и земельных участков согласно прилагаемому перечню.


Председатель комиссии:


Е.А. Бортникова

Секретарь комиссии:


О.Г. Евстигнеева

Члены комиссии:


Е.В. Сашин


Т.М. Козлова


П.А. Колпаков


В.С. Макаров

Приложение к заключению экспертной
комиссии от «12» декабря 2018 г. № 136

Перечень земельных участков, пересекающих границу муниципального
образования Громадский сельсовет Уярского района Красноярского края

Таблица 1 – Перечень земельных участков сведения, о местоположении границ
которых содержатся в Едином государственном реестре недвижимости с реестровой
ошибкой

№ п/п	Кадастровый номер земельного участка	Адрес (местоположение) земельного участка по сведениям ЕГРН, категория земель и вид разрешенного использования	Примечание
1	24:40:0260202:5	Красноярский край, р-н Уярский; Земли промышленности, энергетики, транспорта, связи, радиовещания, телевидения, информатики, земли для обеспечения космической деятельности, земли обороны, безопасности и земли иного специального назначения;	Пересекается с земельным участком 24:32:0202005:6, граница МО уточнена по границе земельного участка 24:40:0260202:5
2	24:40:0260102:133	Красноярский край, р-н Уярский; Земли промышленности, энергетики, транспорта, связи, радиовещания, телевидения, информатики, земли для обеспечения космической деятельности, земли обороны, безопасности и земли иного специального назначения;	Пересекается с земельным участком 24:32:0202005:8, граница МО уточнена по границе земельного участка 24:40:0260102:133
3	24:40:0500201:83	Красноярский край, Уярский район, Уярское участковое лесничество (бывшее Рыбинское участковое лесничество), в кварталах: №№ 52 (выдела 4, 6, 7, 11, 12, 15-20, 24-27), 53 (выдела 16, 17); Земли лесного фонда; Для заготовки древесины	Пересекается с земельным участком 24:32:4900001:112, граница МО уточнена по границе земельного участка 24:40:0500201:83

Заключение

экспертной комиссии по результатам государственной экспертизы землеустроительной документации по изменению (уточнению) границ муниципального образования Новопятницкий сельсовет Уярского района Красноярского края.

№ 137

«12» декабря 2018 г.

В соответствии с Положением о государственной экспертизе землеустроительной документации, утверждённым постановлением Правительства Российской Федерации от 04.04.2002 г. № 214, экспертной комиссией Управления Росреестра по Красноярскому краю в составе: председатель комиссии – Бортникова Е.А., члены комиссии – Сашин Е.В., Козлова Т.М., Колпаков П.А., Макаров В.С., секретарь комиссии – Евстигнеева О.Г., утвержденной приказом Управления Росреестра по Красноярскому краю от 16.11.2017 № П/368 (далее – Экспертная комиссия), проведена государственная экспертиза землеустроительного дела по изменению (уточнению) границ муниципального образования Новопятницкий сельсовет Уярского района Красноярского края.

Землеустроительное дело выполнено АО «Территориальный градостроительный институт «Красноярскгражданпроект» в рамках государственного контракта от 19.09.2017 г. № Ф.2017.402928, заключенного с Агентством по управлению государственным имуществом Красноярского края.

Государственная экспертиза землеустроительной документации осуществляется в целях обеспечения соответствия этой документации исходным данным, техническим условиям и требованиям проведения землеустройства, а именно:

– составу сведений, представленных для внесения в Единый государственный реестр недвижимости объектов землеустройства, установленных Федеральным законом от 13.07.2015 № 218-ФЗ «О государственной регистрации недвижимости»;

– виду объектов землеустройства, утвержденных Федеральным законом от 18.06.2001 № 78-ФЗ «О землеустройстве»;

– наличию (отсутствию) пересечений границ муниципального образования с границами земельных участков (Земельный кодекс Российской Федерации);

– форме карты (плана) и требованиям к её составлению, утвержденным постановлением Правительства РФ от 30.07.2009 № 621 (в ред. постановления Правительства РФ от 17.05.2016 № 444);

– порядку описания местоположения границ объектов землеустройства, утвержденному приказом Минэкономразвития России от 03.06.2011 № 267 (в ред. приказов Минэкономразвития России от 16.09.2016 № 586 и от 06.04.2018 №177) (далее – Порядок).

При проверке представленных материалов выявлено:

1. Землеустроительное дело по комплектности соответствует Порядку. По составу и содержанию разделов карты (плана) замечания отсутствуют.

2. При сопоставлении границы муниципального образования Новопятницкий сельсовет с границами муниципального образования Рыбинский район, описание местоположения которого уточнено в рамках государственного контракта от 29.06.2015 и по которому экспертной комиссией Управления подготовлено

положительное заключение от 17.11.2017 № 63, выявлено пересечение этих границ. Кроме того, граница Новопятницкого сельсовета пересекает 8 земельных участков, учтенных в Рыбинском кадастровом районе с реестровой ошибкой, исправление которой не предусмотрено государственным контрактом от 19.09.2017 г. № Ф.2017.402928. (перечень прилагается).

3. Имеется пересечение границы муниципального образования с земельным участком с кадастровым номером 24:40:0020103:31 категории земли сельскохозяйственного назначения. В пояснительной записке землеустроительного дела исполнителем работ приведено пояснение о том, что указанный земельный участок содержится в ЕГРН с реестровой ошибкой, исправление которой не предусмотрено государственным контрактом от 19.09.2017 г. № Ф.2017.402928 и имеет пересечение с земельным участком с кадастровым номером 24:40:0080105:32 по границе которого уточнено местоположение границ Новопятницкого сельсовета.

4. Имеются пересечения границы муниципального образования с границами земельных участков с кадастровыми номерами 24:40:0080106:244 и 24:40:0020105:6 категории земли промышленности, энергетики, транспорта, связи, радиовещания, телевидения, информатики, земли для обеспечения космической деятельности, земли обороны, безопасности и земли иного специального назначения, образованных для эксплуатации железной и автомобильной дорог. В пояснительной записке землеустроительного дела исполнителем работ приведено пояснение о том, что указанные земельные участки не содержат реестровой ошибки.

Исключение пересечений границы муниципального образования с данными земельными участками без проведения работ по их разделу не представляется возможным.

5. Экспертная комиссия учитывая решение, принятое на рабочем совещании Агентства по управлению государственным имуществом Красноярского края о целесообразности уточнения границ Рыбинского района в соответствии с местоположением границ муниципальных образований Ирбейского, Саянского и Уярского районов (п. 6 протокола от 08.11.2018), полагает возможным отнести к неустраняемым пересечения границы муниципального образования Новопятницкий сельсовет с муниципальным образованием Рыбинский район, а также с границами земельных участков, указанных в прилагаемом перечне.


Выводы:

1. Землеустроительная документация (карта (план)) соответствует требованиям проведения землеустройства, установленным нормативными правовыми актами Правительства РФ и Минэкономразвития России, обозначенными выше. Землеустроительное дело может быть принято в государственный фонд данных, полученных в результате проведения землеустройства (далее - Фонд данных).

2. Передачу одного экземпляра землеустроительного дела для включения в Фонд данных осуществить после принятия Закона Красноярского края о внесении изменений в Закон Красноярского края от 18.02.2005 г. № 13-3040 «Об установлении границ и наделении соответствующим статусом муниципального образования Уярский район и находящихся в его границах иных муниципальных образований».

3. Уведомить заказчика работ - Агентство по управлению государственным имуществом Красноярского края о наличии пересечений границы муниципального образования с границами земельных участков (согласно перечню).


Председатель комиссии:

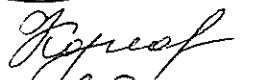

Е.А. Бортникова


Секретарь комиссии:


О.Г. Евстигнеева

Члены комиссии:


Е.В. Сашин


Т.М. Козлова


П.А. Колпаков


В.С. Макаров

Приложение к заключению экспертной
комиссии от «12» декабря 2018 г. № 137

Перечень земельных участков, пересекающих границу муниципального
образования Новопятницкий сельсовет Уярского района Красноярского края

Таблица 1 – Перечень земельных участков сведения, о местоположении границ
которых содержатся в Едином государственном реестре недвижимости с реестровой
ошибкой

№ п/п	Кадастровый номер земельного участка	Адрес (местоположение) земельного участка по сведениям ЕГРН, категория земель и вид разрешенного использования	Примечание
1	24:40:0020203:72	Россия, Красноярский край, Уярский район, Новопятницкий сельсовет, участок № 123; Земли сельскохозяйственного назначения; Для сельскохозяйственного производства	Пересекается с земельными участками 24:32:0601001:6, 24:32:0601001:24; 24:32:0601001:28; 24:32:0601001:19, граница МО уточнена по границе земельного участка 24:40:0020203:72
2	24:40:0020306:23	Россия, Красноярский край, Уярский район, участок № 133; Земли сельскохозяйственного назначения; Для сельскохозяйственного производства	Пересекается с земельным участком 24:32:0601004:2, граница МО уточнена по границе земельного участка 24:40:0020306:23
3	24:40:0080105:32	Россия, Красноярский край, Уярский район, участок № 25; Земли сельскохозяйственного назначения; Для сельскохозяйственного производства	Пересекается с земельным участком 24:40:0020103:31, граница МО уточнена по границе земельного участка 24:40:0080105:32
4	24:40:0020306:9	Красноярский край, р-н Уярский; Земли промышленности, энергетики, транспорта, связи, радиовещания, телевидения, информатики, земли для обеспечения космической деятельности, земли обороны, безопасности и земли иного специального назначения;	Пересекается с земельным участком 24:32:0601004:2, 24:32:0000000:48, граница МО уточнена по границе земельного участка 24:40:0020306:9
5	24:40:0310110:10	Красноярский край, р-н Уярский; Земли промышленности, энергетики, транспорта, связи, радиовещания, телевидения, информатики, земли для обеспечения космической деятельности, земли обороны, безопасности и земли иного специального назначения;	Пересекается с земельным участком 24:32:0000000:48, граница МО уточнена по границе земельного участка 24:40:0310110:10
6	24:40:0020202:25	Россия, Красноярский край, Уярский район, участок № 120; Земли сельскохозяйственного назначения; Для сельскохозяйственного производства	Пересекается с земельным участком 24:32:1001003:53, граница МО уточнена по границе земельного участка 24:40:0020202:25
7	24:40:0020202:27	Россия, Красноярский край, Уярский район, участок № 121; Земли сельскохозяйственного назначения; Для сельскохозяйственного производства	Пересекается с земельным участком 24:32:1001003:48, граница МО уточнена по границе земельного участка 24:40:0020202:27
8	24:40:0020202:24	Россия, Красноярский край, Уярский район, участок № 91; Земли сельскохозяйственного назначения; Для сельскохозяйственного производства	Пересекается с земельным участком 24:32:1001003:57, граница МО уточнена по границе земельного участка 24:40:0020202:24
9	24:40:0020201:5	Красноярский край, р-н Уярский; Земли промышленности, энергетики, транспорта, связи, радиовещания, телевидения, информатики,	Пересекается с земельным участком 24:32:1001003:2; 24:32:0203005:7;

		земли для обеспечения космической деятельности, земли обороны, безопасности и земли иного специального назначения;	граница МО уточнена по границе земельного участка 24:40:0020201:5
10	24:40:0010201:71	Красноярский край, Уярский район, Авдинский сельсовет, контур 1; Земли сельскохозяйственного назначения; Для иных видов сельскохозяйственного использования	Пересекается с земельным участком 24:32:0601005:16, граница МО уточнена по границе земельного участка 24:40:0010201:71
11	24:40:0020306:22	Россия, Красноярский край, Уярский район, участок № 65; Земли сельскохозяйственного назначения; для сельскохозяйственного использования	Пересекается с земельным участком 24:32:0601004:2, граница МО уточнена по границе земельного участка 24:40:0020306:22
12	24:40:0020306:23	Россия, Красноярский край, Уярский район, участок № 133; Земли сельскохозяйственного назначения; Для сельскохозяйственного производства	Пересекается с земельным участком 24:32:0601004:2, граница МО уточнена по границе земельного участка 24:40:0020306:23
13	24:40:0020306:9	Красноярский край, р-н Уярский; Земли промышленности, энергетики, транспорта, связи, радиовещания, телевидения, информатики, земли для обеспечения космической деятельности, земли обороны, безопасности и земли иного специального назначения;	Пересекается с земельным участком 24:32:0601004:2, граница МО уточнена по границе земельного участка 24:40:0020306:9
14	24:40:0310110:10	Красноярский край, р-н Уярский; Земли промышленности, энергетики, транспорта, связи, радиовещания, телевидения, информатики, земли для обеспечения космической деятельности, земли обороны, безопасности и земли иного специального назначения;	Пересекается с земельным участком 24:32:0000000:48, граница МО уточнена по границе земельного участка 24:40:0310110:10

Таблица 2 – Перечень земельных участков, сведения о местоположении границ которых не содержат реестровой ошибки, но данные земельные участки образованы под линейными объектами либо в отношении которых, необходимо провести кадастровые работы, в результате которых пересечения границ земельных участков с границами муниципальных образований будут устранены

№ п/п	Кадастровый номер земельного участка	Адрес (местоположение) земельного участка по сведениям ЕГРН, категория земель и вид разрешенного использования	Примечание
1	24:40:0080106:244	Земельный участок входит в состав ЕЗ 24:40:0000000:289; Красноярский край, р-н Уярский Земли промышленности, энергетики, транспорта, связи, радиовещания, телевидения, информатики, земли для обеспечения космической деятельности, земли обороны, безопасности и земли иного специального назначения; Под существующими (529,50-535,00; 535,00-565,00) вдольтрассовыми проездами	Линейный объект – вдольтрассовые проезды
2	24:40:0020105:6	Земельный участок входит в состав ЕЗ 24:40:0000000:170; Красноярский край, р-н Уярский, автомобильная дорога М-53 "Байкал"; Земли промышленности, энергетики, транспорта, связи, радиовещания, телевидения, информатики, земли для обеспечения космической деятельности, земли обороны, безопасности и земли иного специального назначения; Для размещения и эксплуатации объектов автомобильного транспорта и объектов дорожного хозяйства	Линейный объект – железная дорога

Заключение

экспертной комиссии по результатам государственной экспертизы
землеустроительной документации по изменению (уточнению) границ
муниципального образования Рошинский сельсовет Уярского района Красноярского
края.

№ 138

«12» декабря 2018 г.

В соответствии с Положением о государственной экспертизе землеустроительной документации, утвержденным постановлением Правительства Российской Федерации от 04.04.2002 г. № 214, экспертной комиссией Управления Росреестра по Красноярскому краю в составе: председатель комиссии – Бортникова Е.А., члены комиссии – Сашин Е.В., Козлова Т.М., Колпаков П.А., Макаров В.С., секретарь комиссии – Евстигнеева О.Г., утвержденной приказом Управления Росреестра по Красноярскому краю от 16.11.2017 № П/368 (далее – Экспертная комиссия), проведена государственная экспертиза землеустроительного дела по изменению (уточнению) границ муниципального образования Рошинский сельсовет Уярского района Красноярского края.

Землеустроительное дело выполнено АО «Территориальный градостроительный институт «Красноярскгражданпроект» в рамках государственного контракта от 19.09.2017 г. № Ф.2017.402928, заключенного с Агентством по управлению государственным имуществом Красноярского края.

Государственная экспертиза землеустроительной документации осуществляется в целях обеспечения соответствия этой документации исходным данным, техническим условиям и требованиям проведения землеустройства, а именно:

– составу сведений, представленных для внесения в Единый государственный реестр недвижимости объектов землеустройства, установленных Федеральным законом от 13.07.2015 № 218-ФЗ «О государственной регистрации недвижимости»;

– виду объектов землеустройства, утвержденных Федеральным законом от 18.06.2001 № 78-ФЗ «О землеустройстве»;

– наличию (отсутствию) пересечений границ муниципального образования с границами земельных участков (Земельный кодекс Российской Федерации);

– форме карты (плана) и требованиям к её составлению, утвержденным постановлением Правительства РФ от 30.07.2009 № 621 (в ред. постановления Правительства РФ от 17.05.2016 № 444);

– порядку описания местоположения границ объектов землеустройства, утвержденному приказом Минэкономразвития России от 03.06.2011 № 267 (в ред. приказов Минэкономразвития России от 16.09.2016 № 586 и от 06.04.2018 №177) (далее – Порядок).

При проверке представленных материалов выявлено:

1. Землеустроительное дело по комплектности соответствует Порядку. По составу и содержанию разделов карты (плана) замечания отсутствуют.

2. Имеется пересечение границы муниципального образования с земельными участками с кадастровыми номерами 24:24:0201004:9, 24:00:0000000:6007(6), 24:00:0000000:6007(8) и 24:24:0201002:19 категории земли промышленности, энергетики, транспорта, связи, радиовещания, телевидения, информатики, земли для обеспечения космической деятельности, земли обороны, безопасности и земли иного специального назначения, образованными для эксплуатации автомобильных дорог. В пояснительной записке землеустроительного дела исполнителем работ приведено пояснение о том, что указанные земельные участки содержатся в ЕГРН с реестровой ошибкой, исправление которой не предусмотрено государственным контрактом от 19.09.2017 г. № Ф.2017.402928

и имеют пересечение с земельным участком с кадастровым номером 24:40:0060103:6 (линейный объект – автодорога), по границе которого уточнено местоположение границ Рошинского сельсовета.

3. Имеются пересечения границы муниципального образования с границами земельных участков с кадастровыми номерами 24:40:0060203:9, 24:40:0020105:6, 24:40:0060105:11, 24:40:0060302:5, 24:40:0060203:289, 24:40:0080106:244, 24:40:0000000:359, 24:40:0000000:350 и 24:40:0000000:337 категории земли промышленности, энергетики, транспорта, связи, радиовещания, телевидения, информатики, земли для обеспечения космической деятельности, земли обороны, безопасности и земли иного специального назначения, образованных для эксплуатации железной и автомобильной дорог. В пояснительной записке землеустроительного дела исполнителем работ приведено пояснение о том, что указанные земельные участки не содержат реестровой ошибки.

Исключение пересечений границы муниципального образования с данными земельными участками без проведения работ по их разделу не представляется возможным.

4. Экспертная комиссия полагает возможным отнести к неустранимым пересечения границы муниципального образования с границами земельных участков, указанных в п. 2 и 3.


Выводы:

1. Землеустроительная документация (карта (план)) соответствует требованиям проведения землеустройства, установленным нормативными правовыми актами Правительства РФ и Минэкономразвития России, обозначенными выше. Землеустроительное дело может быть принято в государственный фонд данных, полученных в результате проведения землеустройства (далее - Фонд данных).


2. Передачу одного экземпляра землеустроительного дела для включения в Фонд данных осуществить после принятия Закона Красноярского края о внесении изменений в Закон Красноярского края от 18.02.2005 г. № 13-3040 «Об установлении границ и наделении соответствующим статусом муниципального образования Уярский район и находящихся в его границах иных муниципальных образований».

3. Уведомить заказчика работ - Агентство по управлению государственным имуществом Красноярского края о наличии пересечений границы муниципального образования с границами обозначенных земельных участков.

Председатель комиссии:


 Е.А. Бортникова

Секретарь комиссии:

 О.Г. Евстигнеева

Члены комиссии:

 Е.В. Сашин

 Т.М. Козлова

 П.А. Колпаков

 В.С. Макаров

Заключение

экспертной комиссии по результатам государственной экспертизы землеустроительной документации по изменению (уточнению) границ муниципального образования Сухонойский сельсовет Уярского района Красноярского края.

№ 139

«12» декабря 2018 г.

В соответствии с Положением о государственной экспертизе землеустроительной документации, утверждённым постановлением Правительства Российской Федерации от 04.04.2002 г. № 214, экспертной комиссией Управления Росреестра по Красноярскому краю в составе: председатель комиссии – Бортникова Е.А., члены комиссии – Сашин Е.В., Козлова Т.М., Колпаков П.А., Макаров В.С., секретарь комиссии – Евстигнеева О.Г., утвержденной приказом Управления Росреестра по Красноярскому краю от 16.11.2017 № П/368 (далее – Экспертная комиссия), проведена государственная экспертиза землеустроительного дела по изменению (уточнению) границ муниципального образования Сухонойский сельсовет Уярского района Красноярского края.

Землеустроительное дело выполнено АО «Территориальный градостроительный институт «Красноярскгражданпроект» в рамках государственного контракта от 19.09.2017 г. № Ф.2017.402928, заключенного с Агентством по управлению государственным имуществом Красноярского края.

Государственная экспертиза землеустроительной документации осуществляется в целях обеспечения соответствия этой документации исходным данным, техническим условиям и требованиям проведения землеустройства, а именно:

- составу сведений, представленных для внесения в Единый государственный реестр недвижимости объектов землеустройства, установленных Федеральным законом от 13.07.2015 № 218-ФЗ «О государственной регистрации недвижимости»;
- виду объектов землеустройства, утвержденных Федеральным законом от 18.06.2001 № 78-ФЗ «О землеустройстве»;
- наличию (отсутствию) пересечений границ муниципального образования с границами земельных участков (Земельный кодекс Российской Федерации);
- форме карты (плана) и требованиям к её составлению, утвержденным постановлением Правительства РФ от 30.07.2009 № 621 (в ред. постановления Правительства РФ от 17.05.2016 № 444);
- порядку описания местоположения границ объектов землеустройства, утвержденному приказом Минэкономразвития России от 03.06.2011 № 267 (в ред. приказов Минэкономразвития России от 16.09.2016 № 586 и от 06.04.2018 №177) (далее – Порядок).

При проверке представленных материалов выявлено:

1. Землеустроительное дело по комплектности соответствует Порядку. По составу и содержанию разделов карты (плана) замечания отсутствуют.
2. Имеется пересечение границы муниципального образования с земельным участком с кадастровым номером 24:30:3500002:313 категории земли сельскохозяйственного назначения. В пояснительной записке землеустроительного дела исполнителем работ приведено пояснение о том, что указанный земельный

участок содержится в ЕГРН с реестровой ошибкой, исправление которой не предусмотрено государственным контрактом от 19.09.2017 г. № Ф.2017.402928 и имеет пересечение с земельным участком с кадастровым номером 24:40:0100105:6, по границе которого уточнено местоположение границ Сухонойского сельсовета.

3. Имеются пересечения границы муниципального образования с границами земельных участков с кадастровыми номерами 24:40:0100105:64 и 24:40:0050105:44 категории земли промышленности, энергетики, транспорта, связи, радиовещания, телевидения, информатики, земли для обеспечения космической деятельности, земли обороны, безопасности и земли иного специального назначения, образованных для эксплуатации автомобильных дорог. В пояснительной записке землеустроительного дела исполнителем работ приведено пояснение о том, что указанные земельные участки не содержат реестровой ошибки.

Исключение пересечений границы муниципального образования с данными земельными участками без проведения работ по их разделу не представляется возможным.

4. Экспертная комиссия полагает возможным отнести к неустраняемым пересечения границы муниципального образования с границами земельных участков, указанных в п. 2 и 3.


Выводы:

1. Землеустроительная документация (карта (план)) соответствует требованиям проведения землеустройства, установленным нормативными правовыми актами Правительства РФ и Минэкономразвития России, обозначенными выше. Землеустроительное дело может быть принято в государственный фонд данных, полученных в результате проведения землеустройства (далее - Фонд данных).


2. Передачу одного экземпляра землеустроительного дела для включения в Фонд данных осуществить после принятия Закона Красноярского края о внесении изменений в Закон Красноярского края от 18.02.2005 г. № 13-3040 «Об установлении границ и наделении соответствующим статусом муниципального образования Уярский район и находящихся в его границах иных муниципальных образований».

3. Уведомить заказчика работ - Агентство по управлению государственным имуществом Красноярского края о наличии пересечений границы муниципального образования с границами обозначенных земельных участков.

Председатель комиссии:

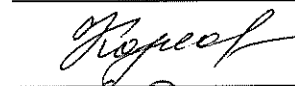

Е.А. Бортникова

Секретарь комиссии:



О.Г. Евстигнеева

Члены комиссии:


Е.В. Сашин


Т.М. Козлова


П.А. Колпаков


В.С. Макаров

Заключение

экспертной комиссии по результатам государственной экспертизы
землеустроительной документации по изменению (уточнению) границ
муниципального образования Сушиновский сельсовет Уярского района
Красноярского края.

№ 140

«12» декабря 2018 г.

В соответствии с Положением о государственной экспертизе землеустроительной документации, утверждённым постановлением Правительства Российской Федерации от 04.04.2002 г. № 214, экспертной комиссией Управления Росреестра по Красноярскому краю в составе: председатель комиссии – Бортникова Е.А., члены комиссии – Сашин Е.В., Козлова Т.М., Колпаков П.А., Макаров В.С., секретарь комиссии – Евстигнеева О.Г., утвержденной приказом Управления Росреестра по Красноярскому краю от 16.11.2017 № П/368 (далее – Экспертная комиссия), проведена государственная экспертиза землеустроительного дела по изменению (уточнению) границ муниципального образования Сушиновский сельсовет Уярского района Красноярского края.

Землеустроительное дело выполнено АО «Территориальный градостроительный институт «Красноярскгражданпроект» в рамках государственного контракта от 19.09.2017 г. № Ф.2017.402928, заключенного с Агентством по управлению государственным имуществом Красноярского края.

Государственная экспертиза землеустроительной документации осуществляется в целях обеспечения соответствия этой документации исходным данным, техническим условиям и требованиям проведения землеустройства, а именно:

– составу сведений, представленных для внесения в Единый государственный реестр недвижимости объектов землеустройства, установленных Федеральным законом от 13.07.2015 № 218-ФЗ «О государственной регистрации недвижимости»;

– виду объектов землеустройства, утвержденных Федеральным законом от 18.06.2001 № 78-ФЗ «О землеустройстве»;

– наличию (отсутствию) пересечений границ муниципального образования с границами земельных участков (Земельный кодекс Российской Федерации);

– форме карты (плана) и требованиям к её составлению, утвержденным постановлением Правительства РФ от 30.07.2009 № 621 (в ред. постановления Правительства РФ от 17.05.2016 № 444);

– порядку описания местоположения границ объектов землеустройства, утвержденному приказом Минэкономразвития России от 03.06.2011 № 267 (в ред. приказов Минэкономразвития России от 16.09.2016 № 586 и от 06.04.2018 №177) (далее – Порядок).

При проверке представленных материалов выявлено:

1. Землеустроительное дело по комплектности соответствует Порядку. По составу и содержанию разделов карты (плана) замечания отсутствуют.

2. Имеется пересечение границы муниципального образования с земельным участком с кадастровым номером 24:40:0250238:34 категории земли промышленности, энергетики, транспорта, связи, радиовещания, телевидения, информатики, земли для обеспечения космической деятельности, земли обороны, безопасности и земли иного специального назначения, образованным для эксплуатации автомобильной дороги. В пояснительной записке землеустроительного дела исполнителем работ приведено пояснение о том, что указанный земельный участок содержится в ЕГРН с реестровой

ошибкой, исправление которой не предусмотрено государственным контрактом от 19.09.2017 г. № Ф.2017.402928 и имеет пересечение с земельным участком с кадастровым номером 24:40:0040204:13 по границе которого уточнено местоположение границ Сушиновского сельсовета.

3. Имеется пересечение границы муниципального образования с границей земельного участка с кадастровым номером 24:40:0000000:281 категории земли промышленности, энергетики, транспорта, связи, радиовещания, телевидения, информатики, земли для обеспечения космической деятельности, земли обороны, безопасности и земли иного специального назначения, образованного для эксплуатации автомобильной дороги. В пояснительной записке землеустроительного дела исполнителем работ приведено пояснение о том, что указанный земельный участок не содержит реестровой ошибки.

Исключение пересечений границы муниципального образования с данным земельным участком без проведения работ по его разделу не представляется возможным.

4. Экспертная комиссия полагает возможным отнести к неустраняемым пересечения границы муниципального образования с границами земельных участков, указанных в п. 2 и 3.


Выводы:

1. Землеустроительная документация (карта (план)) соответствует требованиям проведения землеустройства, установленным нормативными правовыми актами Правительства РФ и Минэкономразвития России, обозначенными выше. Землеустроительное дело может быть принято в государственный фонд данных, полученных в результате проведения землеустройства (далее - Фонд данных).


2. Передачу одного экземпляра землеустроительного дела для включения в Фонд данных осуществить после принятия Закона Красноярского края о внесении изменений в Закон Красноярского края от 18.02.2005 г. № 13-3040 «Об установлении границ и наделении соответствующим статусом муниципального образования Уярский район и находящихся в его границах иных муниципальных образований».

3. Уведомить заказчика работ - Агентство по управлению государственным имуществом Красноярского края о наличии пересечений границы муниципального образования с границами обозначенных земельных участков.


Председатель комиссии:


 Е.А. Бортникова

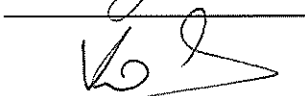
Секретарь комиссии:


 О.Г. Евстигнеева

Члены комиссии:

 Е.В. Сашин

 Т.М. Козлова

 П.А. Колпаков

 В.С. Макаров

Заключение

экспертной комиссии по результатам государственной экспертизы
землеустроительной документации по изменению (уточнению) границ
муниципального образования Толстихинский сельсовет Уярского района
Красноярского края.

№ 141

«12» декабря 2018 г.

В соответствии с Положением о государственной экспертизе землеустроительной документации, утверждённым постановлением Правительства Российской Федерации от 04.04.2002 г. № 214, экспертной комиссией Управления Росреестра по Красноярскому краю в составе: председатель комиссии – Бортникова Е.А., члены комиссии – Сашин Е.В., Козлова Т.М., Колпаков П.А., Макаров В.С., секретарь комиссии – Евстигнеева О.Г., утвержденной приказом Управления Росреестра по Красноярскому краю от 16.11.2017 № П/368 (далее – Экспертная комиссия), проведена государственная экспертиза землеустроительного дела по изменению (уточнению) границ муниципального образования Толстихинский сельсовет Уярского района Красноярского края.

Землеустроительное дело выполнено АО «Территориальный градостроительный институт «Красноярскгражданпроект» в рамках государственного контракта от 19.09.2017 г. № Ф.2017.402928, заключенного с Агентством по управлению государственным имуществом Красноярского края.

Государственная экспертиза землеустроительной документации осуществляется в целях обеспечения соответствия этой документации исходным данным, техническим условиям и требованиям проведения землеустройства, а именно:

- составу сведений, представленных для внесения в Единый государственный реестр недвижимости объектов землеустройства, установленных Федеральным законом от 13.07.2015 № 218-ФЗ «О государственной регистрации недвижимости»;
- виду объектов землеустройства, утвержденных Федеральным законом от 18.06.2001 № 78-ФЗ «О землеустройстве»;
- наличию (отсутствию) пересечений границ муниципального образования с границами земельных участков (Земельный кодекс Российской Федерации);
- форме карты (плана) и требованиям к её составлению, утвержденным постановлением Правительства РФ от 30.07.2009 № 621 (в ред. постановления Правительства РФ от 17.05.2016 № 444);
- порядку описания местоположения границ объектов землеустройства, утвержденному приказом Минэкономразвития России от 03.06.2011 № 267 (в ред. приказов Минэкономразвития России от 16.09.2016 № 586 и от 06.04.2018 №177) (далее – Порядок).

При проверке представленных материалов выявлено:

1. Землеустроительное дело по комплектности соответствует Порядку. По составу и содержанию разделов карты (плана) замечания отсутствуют.

2. Имеется пересечение границы муниципального образования с земельными участками с кадастровыми номерами 24:40:0250236:13 и 24:40:0250232:190 категории земли промышленности, энергетики, транспорта, связи, радиовещания, телевидения, информатики, земли для обеспечения космической деятельности, земли обороны, безопасности и земли иного специального назначения, образованными для эксплуатации автомобильных дорог. В пояснительной записке землеустроительного дела исполнителем работ приведено пояснение о том, что указанные земельные

участки содержатся в ЕГРН с реестровой ошибкой, исправление которой не предусмотрено государственным контрактом от 19.09.2017 г. № Ф.2017.402928 и имеют пересечения с земельным участком с кадастровым номером 24:40:0090120:10 (линейный объект – автодорога), по границе которого уточнено местоположение границ Толстихинского сельсовета.

3. Имеются пересечения границы муниципального образования с границами земельных участков с кадастровыми номерами 24:40:0090305:10 и 24:40:0000000:365 категории земли промышленности, энергетики, транспорта, связи, радиовещания, телевидения, информатики, земли для обеспечения космической деятельности, земли обороны, безопасности и земли иного специального назначения, образованных для эксплуатации автомобильных дорог. В пояснительной записке землеустроительного дела исполнителем работ приведено пояснение о том, что указанные земельные участки не содержат реестровой ошибки.

Исключение пересечений границы муниципального образования с данными земельными участками без проведения работ по их разделу не представляется возможным.

4. Экспертная комиссия полагает возможным отнести к неустранимым пересечения границы муниципального образования с границами земельных участков, указанных в п. 2 и 3.


Выводы:

1. Землеустроительная документация (карта (план)) соответствует требованиям проведения землеустройства, установленным нормативными правовыми актами Правительства РФ и Минэкономразвития России, обозначенными выше. Землеустроительное дело может быть принято в государственный фонд данных, полученных в результате проведения землеустройства (далее - Фонд данных).


2. Передачу одного экземпляра землеустроительного дела для включения в Фонд данных осуществить после принятия Закона Красноярского края о внесении изменений в Закон Красноярского края от 18.02.2005 г. № 13-3040 «Об установлении границ и наделении соответствующим статусом муниципального образования Уярский район и находящихся в его границах иных муниципальных образований».

3. Уведомить заказчика работ - Агентство по управлению государственным имуществом Красноярского края о наличии пересечений границы муниципального образования с границами обозначенных земельных участков.

Председатель комиссии:


 Е.А. Бортникова


Секретарь комиссии:


 О.Г. Евстигнеева

Члены комиссии:

 Е.В. Сашин

 Т.М. Козлова

 П.А. Колпаков

 В.С. Макаров

Заключение

экспертной комиссии по результатам государственной экспертизы
землеустроительной документации по изменению (уточнению) границ
муниципального образования Уярский район Красноярского края.

№ 142

«12» декабря 2018 г.

В соответствии с Положением о государственной экспертизе землеустроительной документации, утверждённым постановлением Правительства Российской Федерации от 04.04.2002 г. № 214, экспертной комиссией Управления Росреестра по Красноярскому краю в составе: председатель комиссии – Бортникова Е.А., члены комиссии – Сашин Е.В., Козлова Т.М., Колпаков П.А., Макаров В.С., секретарь комиссии – Евстигнеева О.Г., утвержденной приказом Управления Росреестра по Красноярскому краю от 16.11.2017 № П/368 (далее – Экспертная комиссия), проведена государственная экспертиза землеустроительного дела по изменению (уточнению) границ муниципального образования Уярский район Красноярского края.

Землеустроительное дело выполнено АО «Территориальный градостроительный институт «Красноярскгражданпроект» в рамках государственного контракта от 19.09.2017 г. № Ф.2017.402928, заключенного с Агентством по управлению государственным имуществом Красноярского края.

Государственная экспертиза землеустроительной документации осуществляется в целях обеспечения соответствия этой документации исходным данным, техническим условиям и требованиям проведения землеустройства, а именно:

– составу сведений, представленных для внесения в Единый государственный реестр недвижимости (далее – ЕГРН) объектов землеустройства, установленных Федеральным законом от 13.07.2015 № 218-ФЗ «О государственной регистрации недвижимости»;

– виду объектов землеустройства, утвержденных Федеральным законом от 18.06.2001 № 78-ФЗ «О землеустройстве»;

– наличию (отсутствию) пересечений границ муниципального образования с границами земельных участков (Земельный кодекс Российской Федерации);

– форме карты (плана) и требованиям к её составлению, утвержденным постановлением Правительства РФ от 30.07.2009 № 621 (в ред. постановления Правительства РФ от 17.05.2016 № 444);

– порядку описания местоположения границ объектов землеустройства, утвержденному приказом Минэкономразвития России от 03.06.2011 № 267 (в ред. приказов Минэкономразвития России от 16.09.2016 № 586 и от 06.04.2018 №177) (далее – Порядок).

При проверке представленных материалов выявлено:

1. Землеустроительное дело по комплектности соответствует Порядку. По составу и содержанию разделов карты (плана) замечания отсутствуют.

2. При сопоставлении границы муниципального образования Уярский район с границей муниципального образования Рыбинский район, описание местоположения которого уточнено в рамках государственного контракта от 29.06.2015 и по которому экспертной комиссией Управления подготовлено

положительное заключение от 17.11.2017 № 63, выявлено пересечение этих границ. Кроме того, имеется пересечение границы Уярского района с границами 22 земельных участков, учтенных в ЕГРН с реестровой ошибкой, исправление которой не предусмотрено государственным контрактом от 19.09.2017 г. № Ф.2017.402928. (перечень прилагается), в том числе с 17 земельными участками, учтенными в Рыбинском районе.

3. Экспертная комиссия учитывая решение, принятое на рабочем совещании Агентства по управлению государственным имуществом Красноярского края о целесообразности уточнения границ Рыбинского района в соответствии с местоположением границ муниципальных образований Ирбейского, Саянского и Уярского районов (п. 6 протокола от 08.11.2018), полагает возможным отнести к неустранимым пересечения границы муниципального образования Уярский район с муниципальным образованием Рыбинский район, а также с границами земельных участков, указанных в прилагаемом перечне.


Выводы:

1. Землеустроительная документация (карта (план)) соответствует требованиям проведения землеустройства, установленным нормативными правовыми актами Правительства РФ и Минэкономразвития России, обозначенными выше. Землеустроительное дело может быть принято в государственный фонд данных, полученных в результате проведения землеустройства (далее - Фонд данных).

2. Передачу одного экземпляра землеустроительного дела для включения в Фонд данных осуществить после принятия Закона Красноярского края о внесении изменений в Закон Красноярского края от 18.02.2005 г. № 13-3040 «Об установлении границ и наделении соответствующим статусом муниципального образования Уярский район и находящихся в его границах иных муниципальных образований».

3. Уведомить заказчика работ - Агентство по управлению государственным имуществом Красноярского края о наличии пересечений границ муниципальных образований с границами земельных участков согласно прилагаемому перечню.

Председатель комиссии:

 Е.А. Бортникова

Секретарь комиссии:

 О.Г. Евстигнеева

Члены комиссии:

 Е.В. Сашин

 Т.М. Козлова

 П.А. Колпаков

 В.С. Макаров

Приложение к заключению экспертной
комиссии от «12» декабря 2018 г. № 142

Перечень земельных участков, пересекающих границу муниципального
образования Уярский район Красноярского края

Таблица 1 – Перечень земельных участков сведения, о местоположении границ
которых содержатся в Едином государственном реестре недвижимости с реестровой
ошибкой

№ п/п	Кадастровый номер земельного участка	Адрес (местоположение) земельного участка по сведениям ЕГРН, категория земель и вид разрешенного использования	Примечание
1	24:40:0010208:98	Красноярский край, Уярский район, контур № 38; Земли сельскохозяйственного назначения; Для размещения объектов сельскохозяйственного назначения и сельскохозяйственных угодий	Пересекается с земельным участком 24:32:0801002:35, 24:32:0901005:82 граница МО уточнена по границе земельного участка 24:40:0010208:98
2	24:40:0010209:7	Красноярский край, Уярский район, контур №43; Земли сельскохозяйственного назначения; Для размещения объектов сельскохозяйственного назначения и сельскохозяйственных угодий	Пересекается с земельным участком 24:32:0801002:35, граница МО уточнена по границе земельного участка 24:40:0010209:7
3	24:40:0010205:53	Красноярский край, Уярский район, контур №36; Земли сельскохозяйственного назначения; Для иных видов сельскохозяйственного использования	Пересекается с земельным участком 24:32:0901005:81, граница МО уточнена по границе земельного участка 24:40:0010205:53
4	24:40:0010201:71	Красноярский край, Уярский район, Авдинский сельсовет, контур 1; Земли сельскохозяйственного назначения; Для иных видов сельскохозяйственного использования	Пересекается с земельным участком 24:32:0601005:16, граница МО уточнена по границе земельного участка 24:40:0010201:71
5	24:40:0100105:6	Земельный участок входит в состав ЕЗ 24:40:0000000:170; Красноярский край, р-н Уярский, автомобильная дорога М-53 "Байкал"; Земли промышленности, энергетики, транспорта, связи, радиовещания, телевидения, информатики, земли для обеспечения космической деятельности, земли обороны, безопасности и земли иного специального назначения; Для размещения и эксплуатации объектов автомобильного транспорта и объектов дорожного хозяйства	Пересекается с земельным участком 24:30:3500002:313, граница МО уточнена по границе земельного участка 24:40:0100105:6
6	24:40:0260202:5	Красноярский край, р-н Уярский; Земли промышленности, энергетики, транспорта, связи, радиовещания, телевидения, информатики, земли для обеспечения космической деятельности, земли обороны, безопасности и земли иного специального назначения;	Пересекается с земельным участком 24:32:0202005:6, граница МО уточнена по границе земельного участка 24:40:0260202:5
7	24:40:0260102:133	Красноярский край, р-н Уярский; Земли промышленности, энергетики, транспорта, связи, радиовещания, телевидения, информатики, земли для обеспечения космической деятельности, земли обороны, безопасности и земли иного специального назначения;	Пересекается с земельным участком 24:32:0202005:8, граница МО уточнена по границе земельного участка 24:40:0260102:133
8	24:40:0500201:83	Красноярский край, Уярский район, Уярское участковое лесничество (бывшее Рыбинское участковое лесничество), в кварталах: №№ 52 (выдела 4, 6, 7, 11, 12, 15-20, 24-27), 53 (выдела 16, 17); Земли лесного фонда;	Пересекается с земельным участком 24:32:4900001:112, граница МО уточнена по границе земельного участка

		Для заготовки древесины	24:40:0500201:83
9	24:40:0060103:6	Красноярский край, р-н Уярский Земли промышленности, энергетики, транспорта, связи, радиовещания, телевидения, информатики, земли для обеспечения космической деятельности, земли обороны, безопасности и земли иного специального назначения	Пересекается с земельным участком 24:24:0201004:9, 24:00:0000000:6007(8), 24:24:02001002:19, 24:00:0000000:6007(6) граница МО уточнена по границе земельного участка 24:40:0060103:6
10	24:40:0020306:22	Россия, Красноярский край, Уярский район, участок № 65; Земли сельскохозяйственного назначения; для сельскохозяйственного использования	Пересекается с земельным участком 24:32:0601004:2, граница МО уточнена по границе земельного участка 24:40:0020306:22
11	24:40:0020306:23	Россия, Красноярский край, Уярский район, участок № 133; Земли сельскохозяйственного назначения; Для сельскохозяйственного производства	Пересекается с земельным участком 24:32:0601004:2, граница МО уточнена по границе земельного участка 24:40:0020306:23
12	24:40:0020306:9	Красноярский край, р-н Уярский; Земли промышленности, энергетики, транспорта, связи, радиовещания, телевидения, информатики, земли для обеспечения космической деятельности, земли обороны, безопасности и земли иного специального назначения;	Пересекается с земельным участком 24:32:0601004:2, 24:32:0000000:48 граница МО уточнена по границе земельного участка 24:40:0020306:9
13	24:40:0310110:10	Красноярский край, р-н Уярский; Земли промышленности, энергетики, транспорта, связи, радиовещания, телевидения, информатики, земли для обеспечения космической деятельности, земли обороны, безопасности и земли иного специального назначения;	Пересекается с земельным участком 24:32:0000000:48, граница МО уточнена по границе земельного участка 24:40:0310110:10
14	24:40:0020203:72	Россия, Красноярский край, Уярский район, Новопятницкий сельсовет, участок № 123; Земли сельскохозяйственного назначения; Для сельскохозяйственного производства	Пересекается с земельным участком 24:32:0601001:6, 24:32:0601001:24; 24:32:0601001:28; 24:32:0601001:19 граница МО уточнена по границе земельного участка 24:40:0020203:72
15	24:40:0020202:25	Россия, Красноярский край, Уярский район, участок №120; Земли сельскохозяйственного назначения; Для сельскохозяйственного производства	Пересекается с земельным участком 24:32:1001003:53, граница МО уточнена по границе земельного участка 24:40:0020202:25
16	24:40:0020202:27	Россия, Красноярский край, Уярский район, участок №121; Земли сельскохозяйственного назначения; Для сельскохозяйственного производства	Пересекается с земельным участком 24:32:0000000:48, граница МО уточнена по границе земельного участка 24:40:0020202:27
17	24:40:0020202:24	Россия, Красноярский край, Уярский район, участок №91; Земли сельскохозяйственного назначения; Для сельскохозяйственного производства	Пересекается с земельным участком 24:32:1001003:57, граница МО уточнена по границе земельного участка 24:32:1001003:57
18	24:40:0020201:5	Красноярский край, р-н Уярский; Земли промышленности, энергетики, транспорта, связи, радиовещания, телевидения, информатики, земли для обеспечения космической деятельности, земли обороны, безопасности и земли иного специального назначения;	Пересекается с земельным участком 24:32:1001003:2, 24:32:0203005:7 граница МО уточнена по границе земельного участка 24:40:0020201:5

Копия верно. 26.02.2019г.
Председатель Уярского
городского Совета
депутатов
А.Ю. Шеляков



Красноярский край
Уярский район
Уярский городской Совет депутатов



РЕШЕНИЕ

26.02.2019 г.

г. Уяр

№ 6-р

О согласовании границы
муниципального образования
город Уяр Уярского района
Красноярского края

В соответствии с Федеральным Законом от 06.10.2003 № 131-ФЗ "Об общих принципах организации местного самоуправления в Российской Федерации", на основании письма АО «Гражданпроект» № 0302-41/16 от 11.02.2019 г. о согласовании границ, руководствуясь статьями 9, 19, 23 Устава города Уяра, Уярский городской Совет депутатов РЕШИЛ:

1. Согласовать границу муниципального образования город Уяр Уярского района Красноярского края согласно карте (плану) границы муниципального образования, подготовленной АО «Гражданпроект», (приложение № 1).

2. Согласовать границы смежных муниципальных образований: Рошинский сельсовет, Новопятницкий сельсовет, Толстихинский сельсовет, Сушиновский сельсовет по согласованной в соответствии с пунктом 1 настоящего Решения границе муниципального образования город Уяр Уярского района Красноярского края.

3. Признать утратившим силу решение Уярского городского Совета депутатов № 5-р от 09.02.2018 г. «О согласовании границы муниципального образования город Уяр» в редакции решения № 10-р от 12.04.2018 г.

4. Контроль за исполнением настоящего Решения возложить на постоянную комиссию по финансам, налогам и законности городского Совета депутатов.

5. Решение вступает в силу в день, следующий за днем его официального опубликования в печатном издании «Городской вестник».

Председатель Уярского
городского Совета депутатов

Глава города



А.Ю. Шеляков

В.Н. Прищепко

Копия верна. 26.02.2019г.



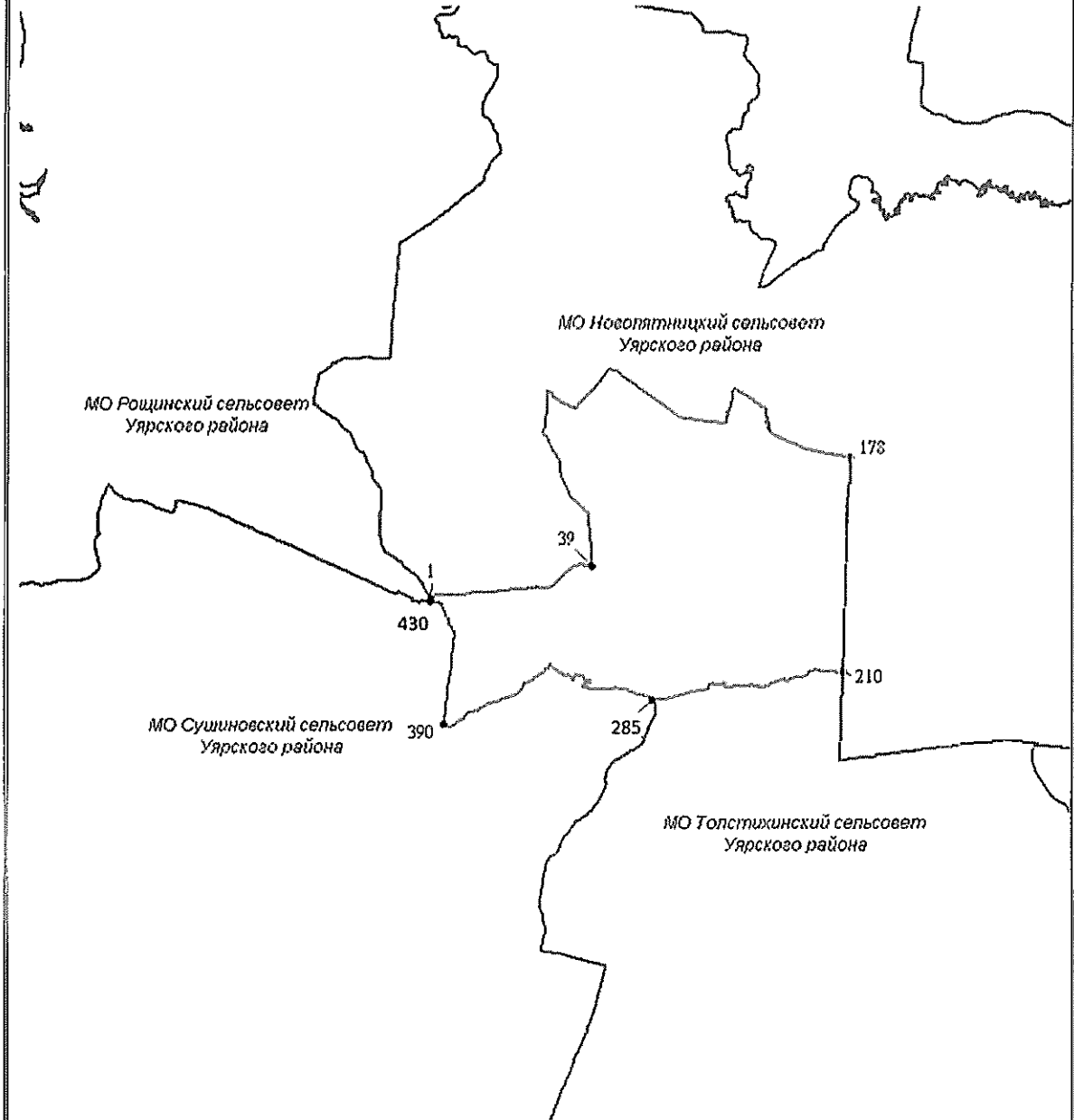
Председатель Черского
городского Совета
депутатов
А.Ю. Шеляков

Приложение № 1
к решению Уярского
городского Совета депутатов
№ 6- р от 26.02.2019 г.

Карта (План)

Граница муниципального образования город Уяр
Уярского района, Красноярского края.
План границы объекта землеустройства

Площадь 4886,93 га
Масштаб 1:1500



Условные обозначения:



- уточнённая граница муниципального образования, подготовленная АО "Гражданпроект"



- граница смежных муниципальных образований



- характерная (поворотная, узловая) точка границы муниципального образования

РОССИЙСКАЯ ФЕДЕРАЦИЯ
АВДИНСКИЙ СЕЛЬСКИЙ СОВЕТ ДЕПУТАТОВ УЯРСКОГО РАЙОНА
РЕШЕНИЕ

20.02.2019г.

п. Авда

№3-р

«О согласовании границы муниципального образования Авдинский сельсовет»

В соответствии с Федеральным Законом от 06.10.2003 №131-ФЗ «Об общих принципах организации местного самоуправления в Российской Федерации», на основании положений ст. 6 Устава Авдинского сельсовета, Авдинский сельский Совет депутатов РЕШИЛ:

1. Согласовать границу муниципального образования Авдинский сельсовет согласно карте (плану) границы муниципального образования, подготовленной АО «Гражданпроект», приложение №1.
2. Согласовать границы смежных муниципальных образований: Восточный сельсовет, Толстихинский сельсовет, Новопятницкий сельсовет, МО Рыбинский район Красноярского края, по согласованной в соответствии с пунктом 1 настоящего решения границе муниципального образования Авдинский сельсовет.
3. Считать утратившим силу Решение №2-р от 20.02.2018г «О согласовании границы муниципального образования Авдинский сельсовет».
4. Решение вступает в силу со дня его подписания.

Председатель Совета депутатов
Глава сельсовета



Гречухина Н.И.

Верно.
20.02.2019г.
Зам. главы

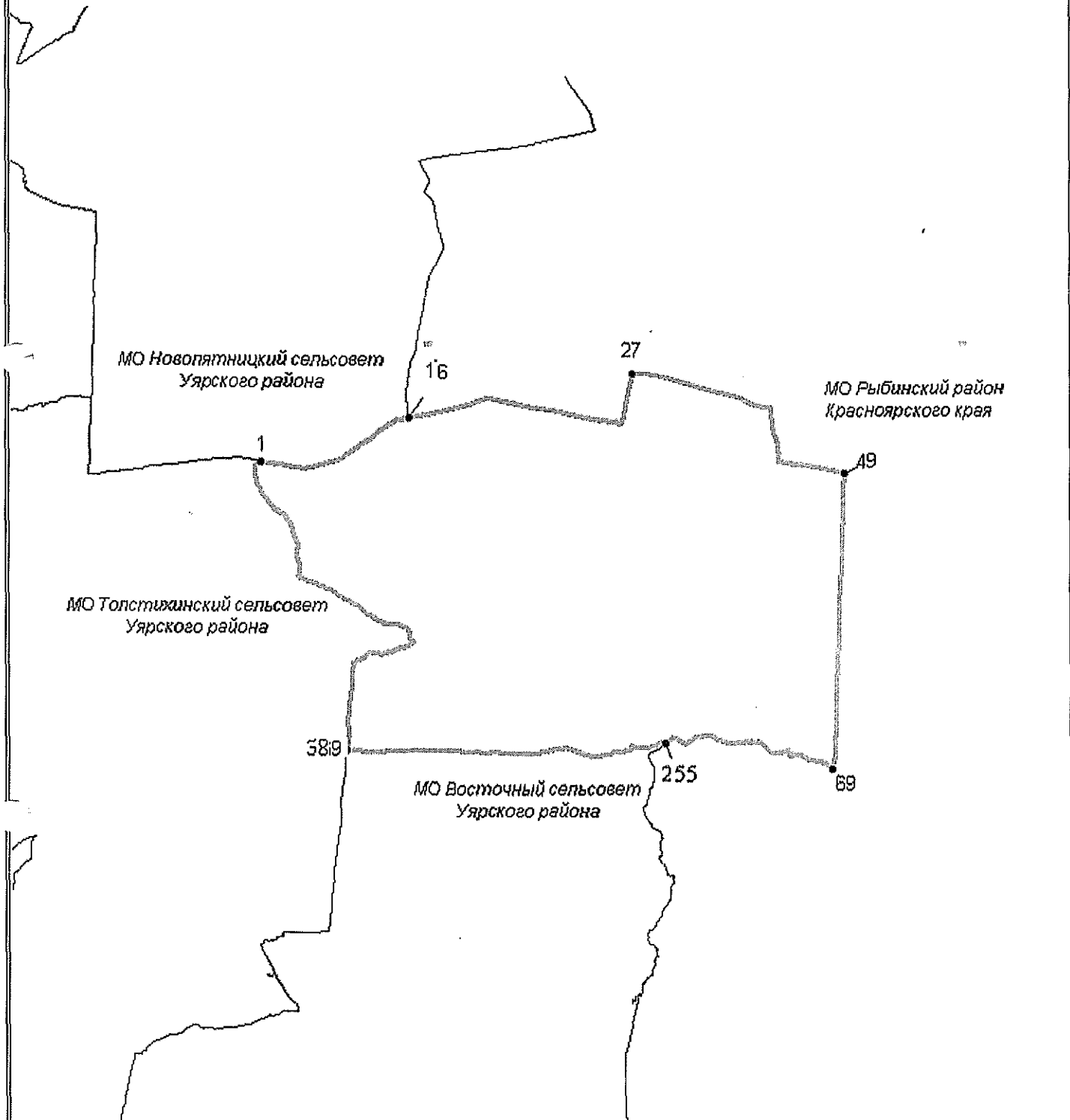


Н.И. Гречухина

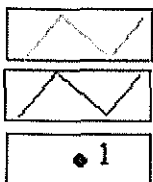
Карта (План)
Граница муниципального образования Авдинский сельсовет
Уярского района, Красноярского края.
План границ объекта землеустройства

Площадь 12550,33 га

Масштаб 1:1500



Условные обозначения:



- уточнённая граница муниципального образования, подготовленная АО "Гражданпроект"

- граница смежных муниципальных образований

- характерная (поворотная, узловая) точка границы муниципального образования



Верно
Зем. межевание
20.02.2019г
А.С.С.

БАЛАЙСКИЙ СЕЛЬСКИЙ СОВЕТ ДЕПУТАТОВ
УЯРСКОГО РАЙОНА КРАСНОЯРСКОГО КРАЯ

РЕШЕНИЕ

21.02.2019

п. Балай

№34-08

О внесении изменений в Решение от 24.04.2018г № 25-10 «О согласовании границы муниципального образования Балайский сельсовет» (в ред. от 17.05.2018г № 26-12)

В соответствии с Федеральным Законом от 06.10.2003 № 131-ФЗ «Об общих принципах организации местного самоуправления в Российской Федерации», по результатам экспертизы, проведенной Управлением Федеральной службы государственной регистрации, кадастра и картографии по Красноярскому краю по уточнению границ МО по границам земельных участков, на основании положений ст.ст.27,29 Устава Балайского сельсовета Уярского района, Балайский Совет депутатов РЕШИЛ:

1.Внести изменение в приложение № 2 Решения Балайского сельского Совета депутатов от 24.04.2018г № 25-10 «О согласовании границы муниципального образования Балайский сельсовет» (в редакции Решения от 17.05.2018г № 26-12 «О внесении изменений и дополнений в Решение от 24.04.2018 № 25-10 «Об изменении границ муниципального образования Балайский сельсовет», изложив его в новой редакции, согласно Приложению к настоящему решению.

2. Контроль за исполнением настоящего решения возложить на планово-бюджетную комиссию Балайского сельского Совета депутатов.


3.Решение вступает в силу со дня его подписания и подлежит официальному опубликованию в районной общественно-политической газете «Вперед» и подлежит размещению на официальном сайте сельсовета.

Председатель Совета депутатов:

Х.Х.Нигомедзянов

Глава сельсовета:

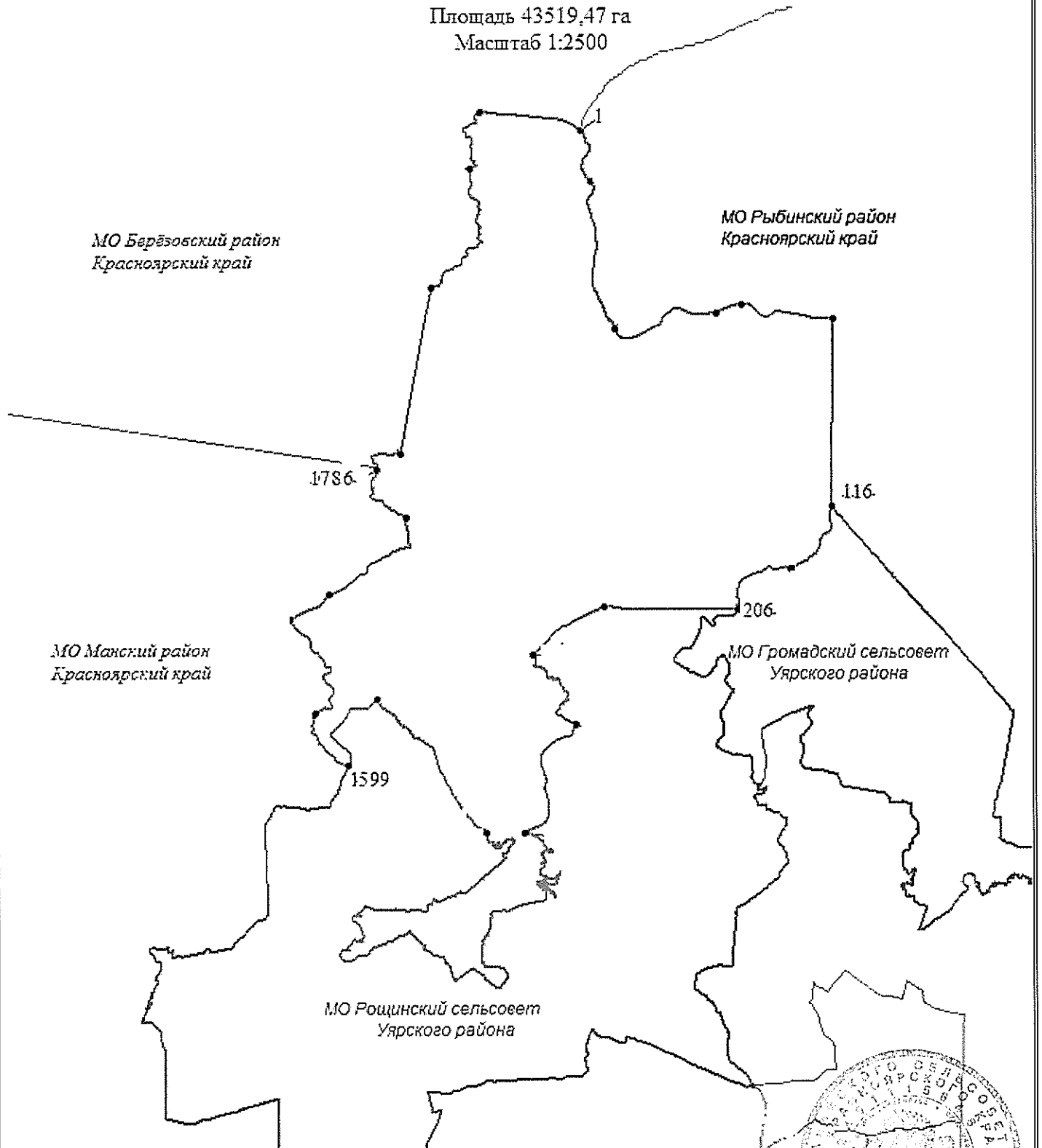
Л.А.Анганзорова




Карта (План)

Граница муниципального образования Балайский сельсовет
Уярского района. Красноярского края.
План границ объекта землеустройства

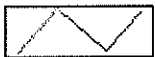
Площадь 43519,47 га
Масштаб 1:2500



Условные обозначения:



- уточнённая граница муниципального образования, подготовленная АО "ТрансДанПроект"



- граница смежных муниципальных образований



- характерная (поворотная, узловая) точка границы муниципального образования

КРАСНОЯРСКИЙ КРАЙ
УЯРСКИЙ РАЙОН
15.08.2019
КОПИЯ ВЕРНА
"04" марта 2019 г.
Подпись: *М.Б. Котал*

РОССИЙСКАЯ ФЕДЕРАЦИЯ
БАЛАЙСКИЙ СЕЛЬСКИЙ СОВЕТ ДЕПУТАТОВ
УЯРСКОГО РАЙОНА КРАСНОЯРСКОГО КРАЯ

РЕШЕНИЕ

17.05.2018 г.

п.Балай

№26-12

О внесении изменений и дополнений в Решение от 24.04.2018 №25-10 «Об изменении границ муниципального образования Балайский сельсовет»

В соответствии с Федеральным Законом от 06.10.2003 № 131-ФЗ «Об общих принципах организации местного самоуправления в Российской Федерации», на основании положений ст.ст. 27,29 Устава Балайского сельсовета Уярского района, Балайский сельский Совет депутатов РЕШИЛ:

1.Внести изменения и дополнения в Решение Балайского сельского Совета депутатов от 24.04.2018 №25-10 «Об изменении границ муниципального образования Балайский сельсовет», следующие изменения:

1.1 Название Решения изложить в следующей редакции:

«Об изменении и согласовании границ муниципального образования Балайский сельсовет Уярского района».

1.2. Текст решения изложить в следующей редакции:

«1. Инициировать изменение границ муниципального образования Балайский сельсовет Уярского района, муниципального образования Роцинский сельсовет Уярского района, согласно схеме границ муниципальных образований Уярского района Красноярского края, приложение 1.

2. Обратиться в Роцинский сельский Совет депутатов, для получения согласия на изменение границ муниципального образования Балайский сельсовет, муниципального образования Роцинский сельсовет.

3.Согласовать границу муниципального образования Балайский сельсовет Уярского района Красноярского края согласно карте (плану) границы муниципального образования Балайский сельсовет Уярского района Красноярского края, предоставленной АО «Гражданпроект», приложение 2.

4.Согласовать границы смежных муниципальных образований: Громадский сельсовет Уярского района, Роцинский сельсовет Уярского района, МО Манский район Красноярского края, МО Березовский район Красноярского края, МО Рыбинский район Красноярского края по согласованной в соответствии с пунктом 3 настоящего решения границе муниципального образования Балайский сельсовет Уярского района Красноярского края.».

2. Решение вступает в силу со дня его подписания, подлежит официальному опубликованию в районной общественно-политической газете «Вперед» и размещению на официальном сайте администрации сельсовета.

Председатель Совета депутатов:

Х.Х. Нигомедзянов

Глава сельсовета:

Л.А.Анганзорова


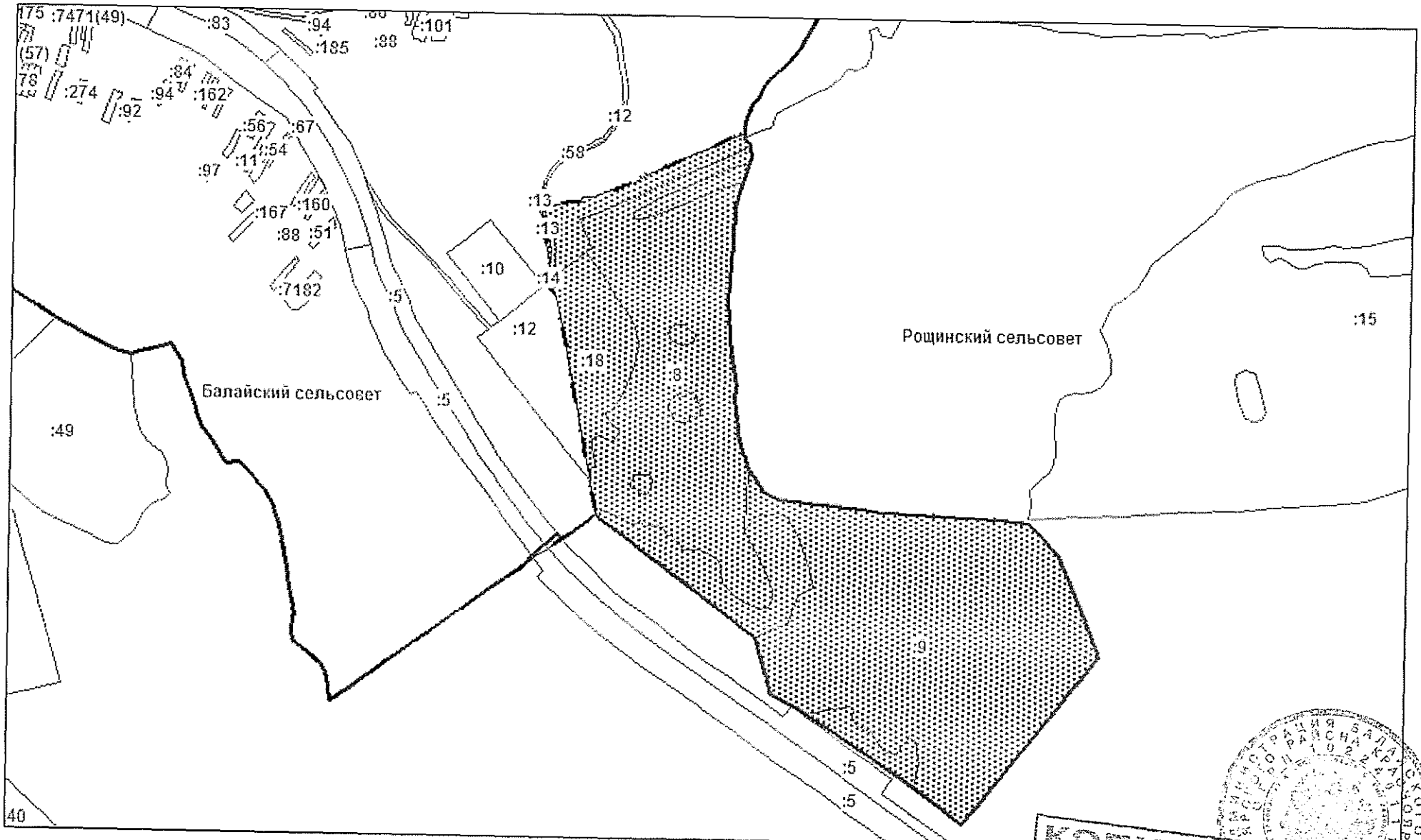
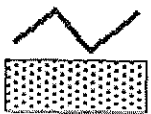


СХЕМА ГРАНИЦ МУНИЦИПАЛЬНЫХ ОБРАЗОВАНИЙ УЯРСКОГО РАЙОНА КРАСНОЯРСКОГО КРАЯ



Условные обозначения:

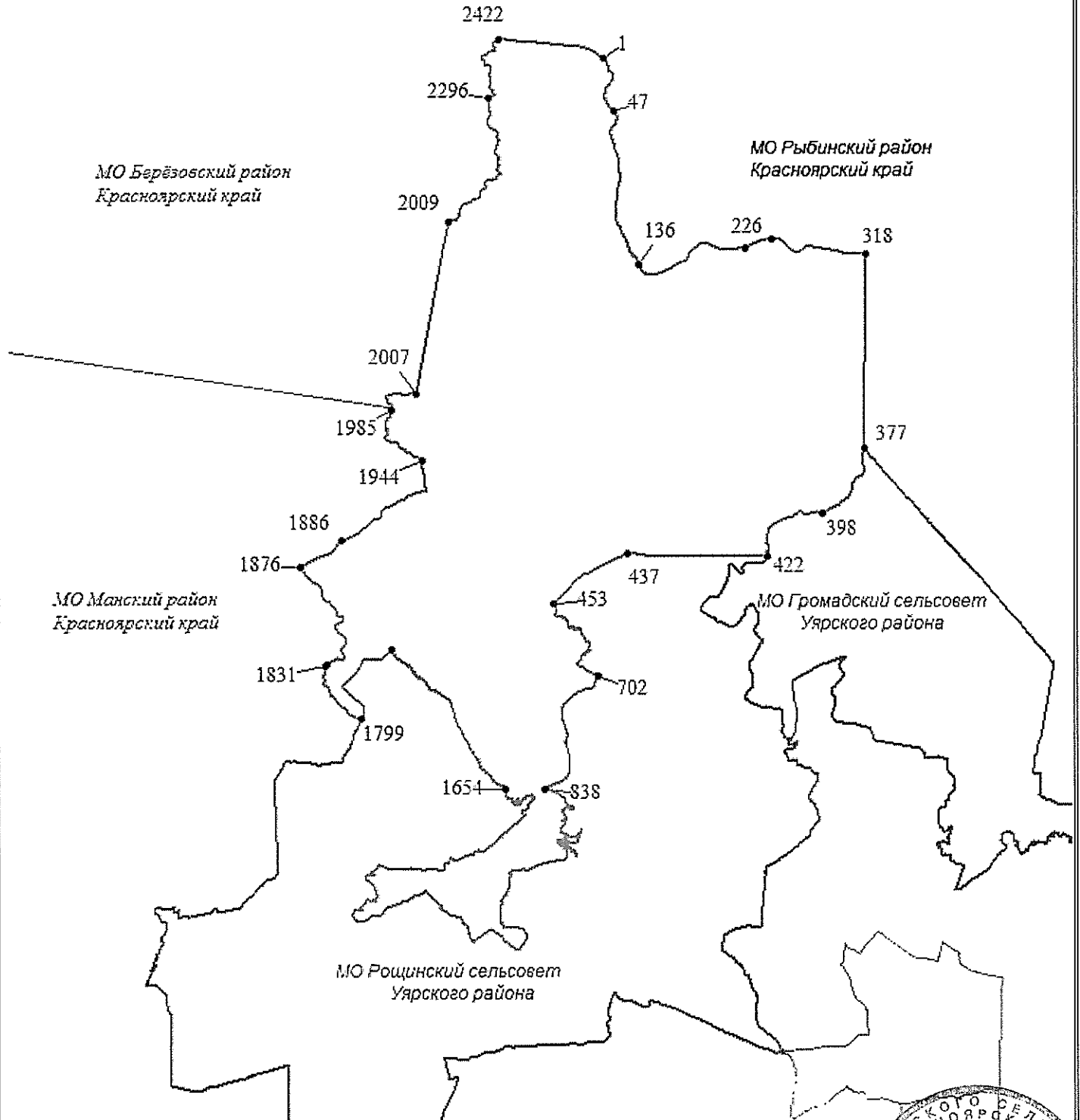


- уточнённая граница муниципальных образований
- территория передаваемая в Балайский сельсовет, площадью 151,53 га.
- существующая граница муниципальных образований

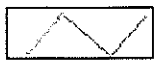
КОПИЯ ВЕРНА
"04" июля 2008
Росси
[Signature]
[Circular stamp: УЯРСКИЙ РАЙОН БАЛАЙСКОГО РАЙОНА КРАСНОЯРСКОГО КРАЯ]

Карта (План)
Граница муниципального образования Балайский сельсовет
Уярского района, Красноярского края.
План границ объекта землеустройства

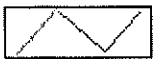
Площадь 43509,98 га
Масштаб 1:2500



Условные обозначения:



- уточнённая граница муниципального образования, подготовленная АО "Гражданпроект"



- граница смежных муниципальных образований



- характерная (поворотная, узловая) точка границы муниципального образования

КОПИЯ ВЕРНА

04 - 01/2018

Роспись: *М. В. Кудряв*

Красноярский край Уярский район
Балайский сельский Совет депутатов

РЕШЕНИЕ

24.04.2018г

п.Балай

№25-10

О согласовании границы муниципального образования Балайский сельсовет

В соответствии с Федеральным Законом от 06.10.2003 № 131-ФЗ «Об общих принципах организации местного самоуправления в Российской Федерации», на основании ст.ст.27,29 Устава Балайского сельсовета, Балайский Совет депутатов РЕШИЛ:

1.Согласовать границу муниципального образования Балайский сельсовет согласно карте (плану) границы муниципального образования Балайский сельсовет Уярского района Красноярского края, подготовленной ООО «Базис» согласно приложению 1.


2. Решение вступает в силу со дня его официального опубликования в районной общественно-политической газете «Вперед» и подлежит размещению на официальном сайте сельсовета.

Председатель Совета депутатов:

Х.Х.Нигомедзянов

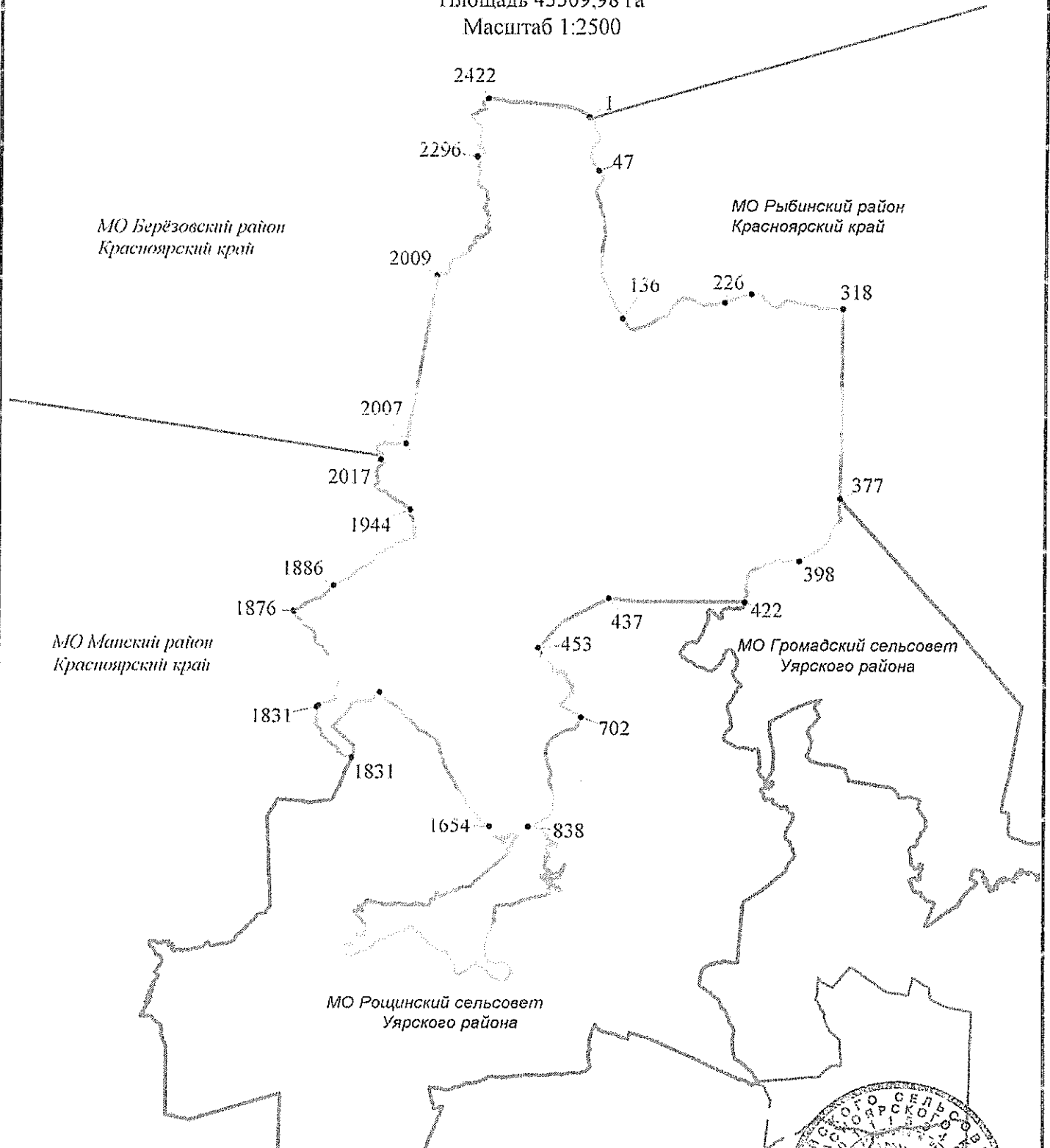
Глава сельсовета:

Л.А.Анганзорова




Карта (План)
Граница муниципального образования Балайский сельсовет
Уярского района, Красноярского края.
План границ объекта землеустройства

Площадь 43509,98 га
Масштаб 1:2500



Условные обозначения:



- уточнённая граница муниципального образования, подготовленная АО "Трайдэмпросст"
- граница смежных муниципальных образований
- характерная (поворотная, узловая) точка границы муниципального образования

КРАСНОЯРСКОГО СЕЛЬСОВЕТА
УЯРСКОГО РАЙОНА
"04" апреля 2014
[Signature]

КРАСНОЯРСКИЙ КРАЙ
УЯРСКИЙ РАЙОН
ВОСТОЧНЫЙ СЕЛЬСКИЙ СОВЕТ ДЕПУТАТОВ

РЕШЕНИЕ

22.02.2019

с. Восточное

№ 6

О согласовании границы
муниципального образования
Восточный сельсовет
о внесении изменений в
решение № 1-2 от 21.02.18

В соответствии с Федеральным Законом от 06.10.2003 № 131-ФЗ «Об общих принципах организации местного самоуправления в Российской Федерации», на основании положений ст.9, 10 Устава Восточного Совета депутатов Совет депутатов РЕШИЛ:

1. Согласовать границу муниципального образования Восточный сельсовет Уярского района Красноярского края согласно карте (плану) границы муниципального образования, подготовленной АО «Гражданпроект», согласно приложению в новой редакции


2. Решение вступает в силу со дня его подписания.

Председатель Восточного Совета депутатов

О.Б. Наконечная

Глава Восточного сельсовета

С.В. Коваленко



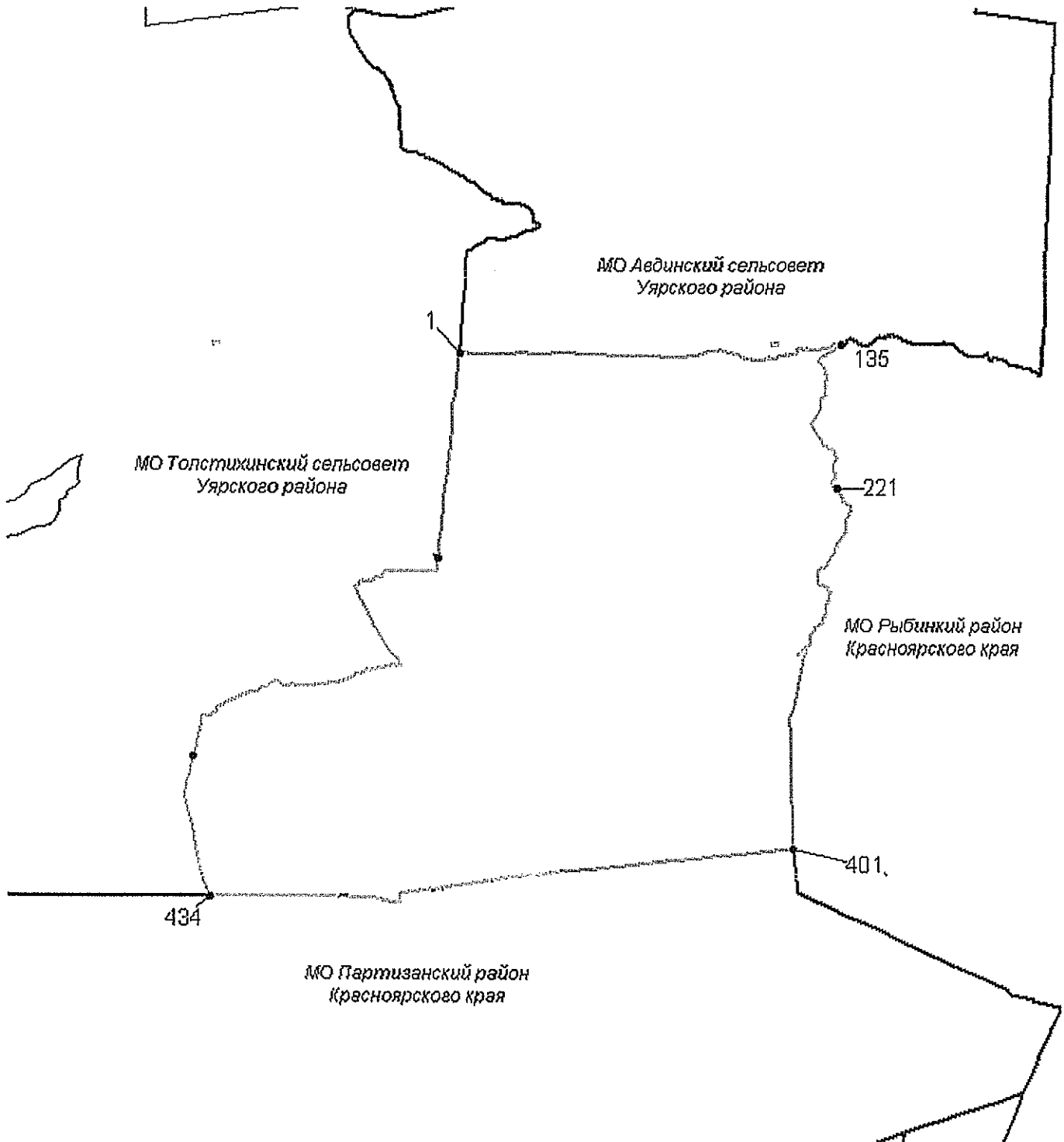
Копия верна с подлинника

С.В. Коваленко

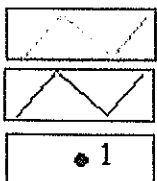
Карта (План)

Граница муниципального образования Восточный сельсовет
Уярского района, Красноярского края.
План границ объекта землеустройства

Площадь 12766,4 га
Масштаб 1:1500



Условные обозначения:



- уточнённая граница муниципального образования, подготовленная АО "Гражданпроект"
- граница смежных муниципальных образований
- характерная (поворотная, узловая) точка границы муниципального образования



Юрисконсульт

С. В. Королёв

ВОСТОЧНЫЙ СЕЛЬСКИЙ СОВЕТ ДЕПУТАТОВ

УЯРСКОГО РАЙОНА

КРАСНОЯРСКОГО КРАЯ

РЕШЕНИЕ

«21» февраль 2018 г

с.Восточное

№ 1-2

О согласовании границы
муниципального образования
Восточного сельсовета

В соответствии с Федеральным Законом от 06.10.2003 № 131-ФЗ «Об общих принципах организации местного самоуправления в Российской Федерации», на основании положений ст.9 Устава Восточного сельсовета, Совет депутатов РЕШИЛ:

1. Согласовать границу муниципального образования Восточного сельсовета Уярского района Красноярского края согласно карте (плану) границы муниципального образования, представленной АО «Гражданпроект», приложение 1.

2. Согласовать границы смежных муниципальных образований: Рыбинский район, Партизанский район, Авдинский сельсовет и Толстихинский сельсовет по согласованной в соответствии с пунктом 1 настоящего решения границе муниципального образования Восточного сельсовета.

3. Решение вступает в силу со дня его подписания.

Председатель Совета депутатов

О.Б. Наконечная

Глава сельсовета

Л.В. Шестакова

Верию
зам. гл. сельсовета

09.08.2022 г.



И.И. Ятскаскаскас

Карта (План)

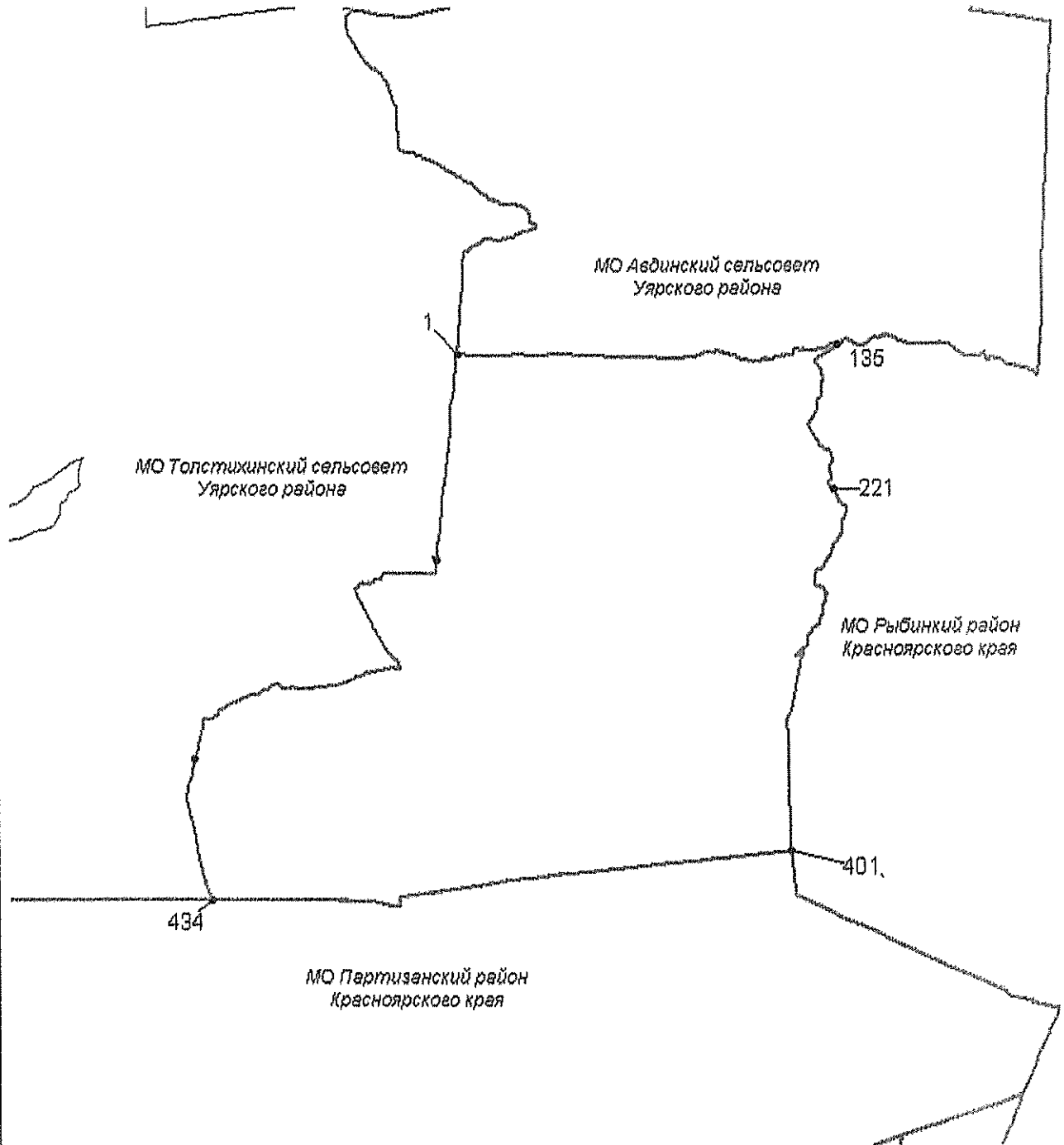
Граница муниципального образования Восточный сельсовет

Уярского района, Красноярского края.


План границ объекта землеустройства

Площадь 12766,10 га

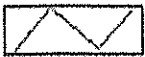
Масштаб 1:1500




Условные обозначения:



- уточнённая граница муниципального образования, подготовленная АО "Гражданпроект"



- граница смежных муниципальных образований



- характерная (поворотная, узловая) точка границы муниципального образования

Верно
Зам. з. сельсовета: *И.И. Жетесская*
09.08.2012



Громадский сельский Совет депутатов
Уярского района
Красноярского края

РЕШЕНИЕ

26 ноября 2018г

п. Громадск

№ 14

О согласовании границы
муниципального образования
Громадский сельсовет

В соответствии с Федеральным Законом от 06.10.2003 № 131-ФЗ «Об общих принципах организации местного самоуправления в Российской Федерации», на основании Устава Громадского сельсовета Уярского района Красноярского края, Совет депутатов **РЕШИЛ**:

1. Согласовать границу муниципального образования Громадский сельсовет Уярского района Красноярского края согласно карте (плану) границы муниципального образования, подготовленной АО «Гражданпроект» (приложение 1.)
2. Согласовать границу со смежными муниципальными образованиями (Новопятницкий сельсовет; Роцинский сельсовет; Балайский сельсовет; МО Рыбинский район Красноярского края) по согласованной в соответствии с пунктом 1 настоящего решения границе муниципального образования Громадский сельский совет Уярского района.

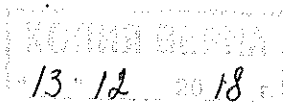
2. Решение вступает в силу со дня его подписания.

Председатель Громадского
сельского Совета депутатов

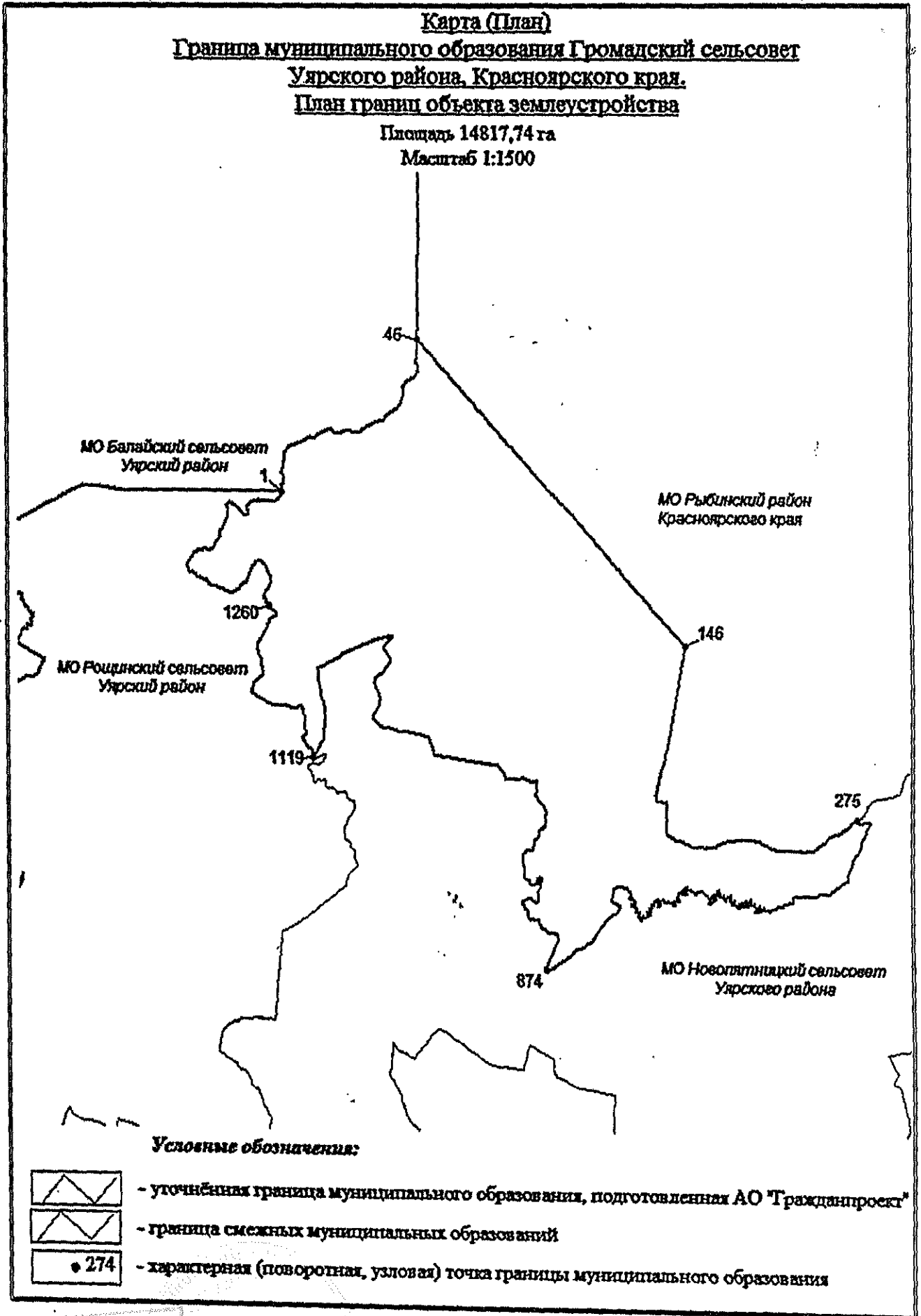
Д.П.Коваленко

И.о. главы Громадского сельсовета

Н.А.Смоленский



И.о. главы Смоленский Н.А.



КОПИЯ ВЕРНА

13.12.2018

И. о. главы

Смоленский Н. В.



**Красноярский край
Уярский район
Администрация Громадского сельсовета**

РАСПОРЯЖЕНИЕ

13 сентября 2018г.

п. Громадск

№ 25

О досрочном прекращении полномочий
главы Громадского сельсовета


1. На основании ст.13 Устава Громадского сельсовета Уярского района Красноярского края досрочно прекращаю полномочия главы Громадского сельсовета по собственному желанию с 14.09.2018 года, в связи с избранием депутатом Уярского районного Совета депутатом Красноярского края.
2. Обязанности главы Громадского сельсовета возлагаю на заместителя главы администрации Громадского сельсовета Н.А.Смоленского.
3. Распоряжение вступает в силу со дня подписания.

Глава Громадского сельсовета

А.С.Шерстней

КОПИЯ ВЕРНА
13.12.2018

И.В. [подпись] Смоленский Н.А.



Громадский сельский Совет депутатов
Уярского района
Красноярского края

РЕШЕНИЕ

« 11 » марта 2019г

п. Громадск

№ 2

О внесении изменений в решение
Громадского сельского Совета
депутатов «О согласовании границы
муниципального образования
Громадский сельсовет» от 26.11.2018г. №14

В соответствии с Федеральным Законом от 06.10.2003 № 131-ФЗ
«Об общих принципах организации местного самоуправления в Российской
Федерации», на основании Устава Громадского сельсовета Уярского района
Красноярского края, Громадский сельский Совет депутатов **РЕШИЛ:**

1. Внести изменения в решение Громадского сельского Совета депутатов «О согласовании границы муниципального образования Громадский сельсовет» от 26.11.2018г. №14 изложив приложение №1 в новой редакции.
2. Решение вступает в силу со дня его подписания.

Председатель Громадского
сельского Совета депутатов

Д.П.Коваленко

Глава Громадского сельсовета

А.В.Соломатов

КОПИЯ ВЕРНА
15.03.2019



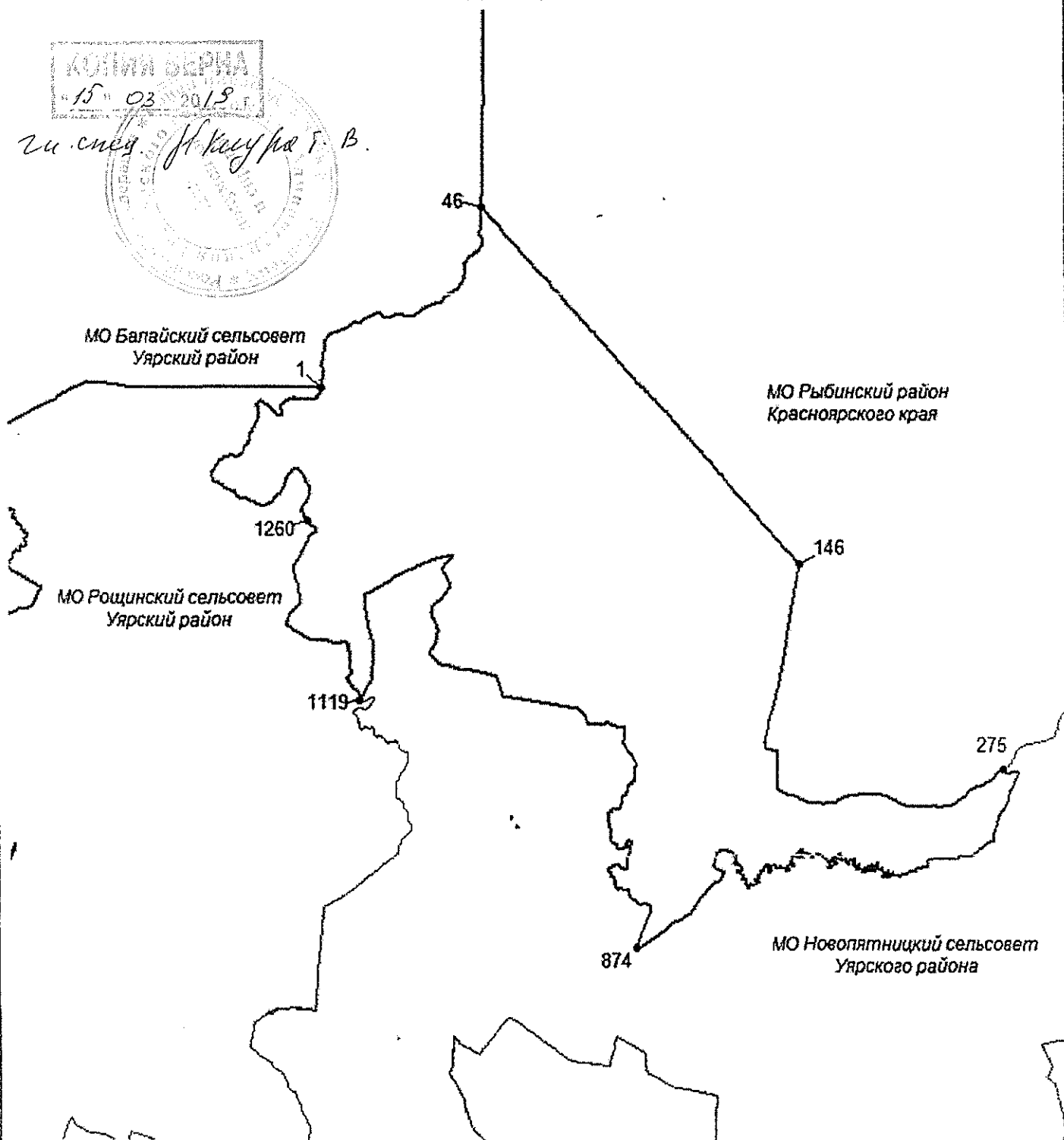
И.И. Снег

И.И. Снег


Карта (План)

Граница муниципального образования Громадский сельсовет
Уярского района, Красноярского края.
План границ объекта землеустройства


Площадь 14817,08 га
Масштаб 1:1500




Условные обозначения:



- уточнённая граница муниципального образования, подготовленная АО "Гражданпроект"



- граница смежных муниципальных образований



- характерная (поворотная, узловая) точка границы муниципального образования

РОССИЙСКАЯ ФЕДЕРАЦИЯ
НОВОПЯТНИЦКИЙ СЕЛЬСКИЙ СОВЕТ ДЕПУТАТОВ
Уярского района Красноярского края

01.03.2019 г.

РЕШЕНИЕ
с. Новопятницкое

№ 1

*О внесении изменений в решение
№ 7 от 19.04.2018 г. «О согласовании
границы муниципального образования
Новопятницкий сельсовет»*

В соответствии с Федеральным Законом от 06.10.2003 г. № 131-ФЗ «Об общих принципах организации местного самоуправления в Российской Федерации», на основании положений ст. 7 Устава Новопятницкого сельсовета, Новопятницкий сельский Совет депутатов РЕШИЛ:

1. Внести в Решение Новопятницкого сельского Совета депутатов № 7 от 19.04.2018 г. «О согласовании границы муниципального образования Новопятницкий сельсовет» следующие изменения:

1.1. Приложение №1 к Решению «Карта (план) границы муниципального образования Новопятницкий сельсовет Уярского района Красноярского края» читать в новой редакции согласно приложению №1 к решению № 1 от 01.03.2019 г.

2. Решение вступает в силу со дня его подписания.

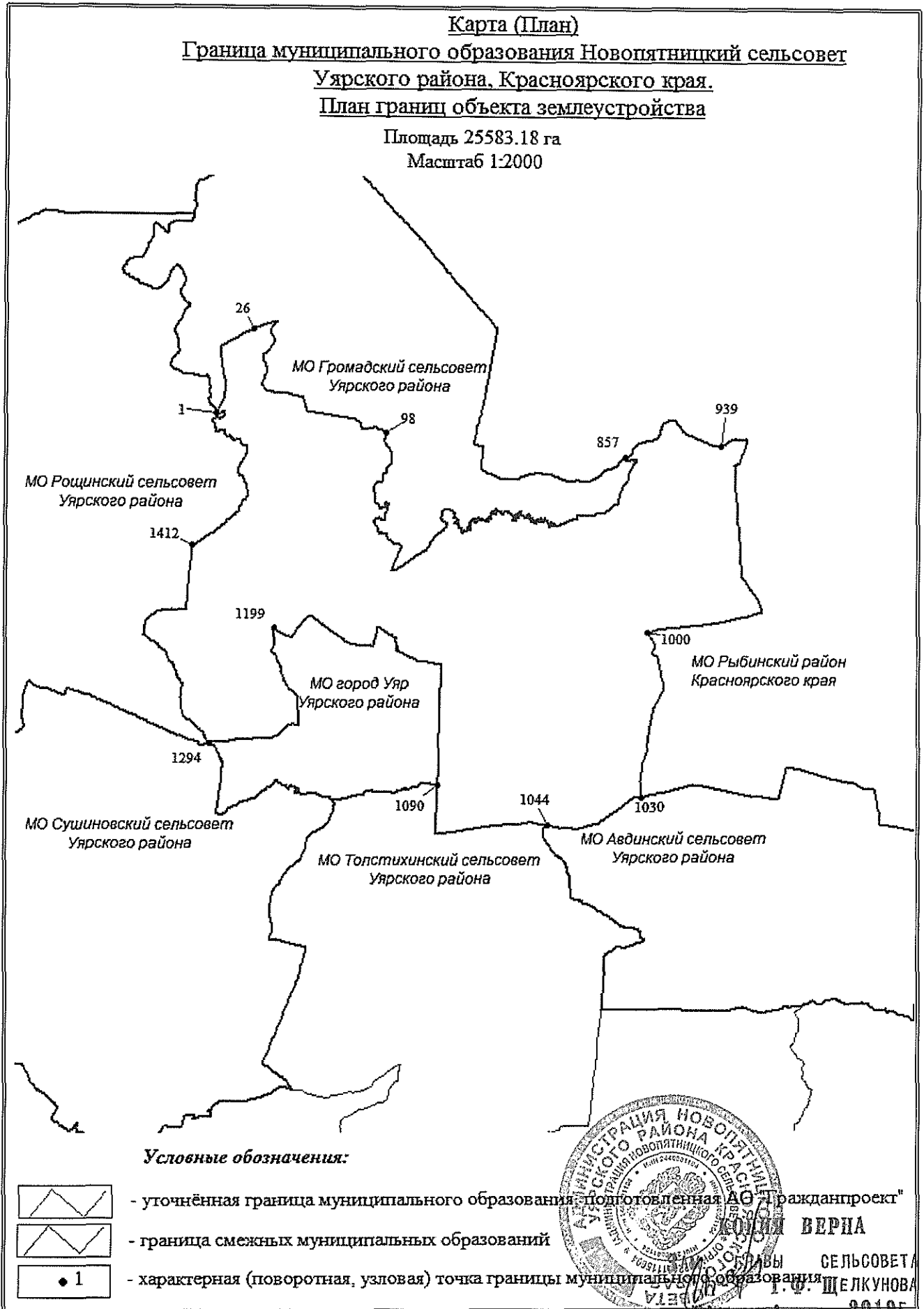
Председатель Новопятницкого
сельского Совета депутатов



А.Н. Пахомов

Глава сельсовета

О.Л. Фомичев



РОССИЙСКАЯ ФЕДЕРАЦИЯ
НОВОПЯТНИЦКИЙ СЕЛЬСКИЙ СОВЕТ ДЕПУТАТОВ
Уярского района Красноярского края

19.04.2018 г.

РЕШЕНИЕ
с. Новопятницкое

№ 7

*О согласовании границы
муниципального образования
Новопятницкий сельсовет*

В соответствии с Федеральным Законом от 06.10.2003 г. № 131-ФЗ «Об общих принципах организации местного самоуправления в Российской Федерации», на основании положений ст. 7 Устава Новопятницкого сельсовета Совет депутатов РЕШИЛ:


1. Согласовать границу муниципального образования Новопятницкий сельсовет Уярского района Красноярского края согласно карте (плану) границы муниципального образования, представленной АО «Гражданпроект», приложение 1.
2. Согласовать границы смежных муниципальных образований: Громадский сельсовет Уярского района, МО город Уяр, Толстихинский сельсовет Уярского района, Авдинский сельсовет Уярского района, Рощинский сельсовет Уярского района по согласованной в соответствии с пунктом 1 настоящего решения границе муниципального образования Новопятницкий сельсовет.
3. Решение вступает в силу со дня его подписания.

Председатель Новопятницкого
сельского Совета депутатов

А.Н. Пахомов

Глава сельсовета

О.Л. Фомичев

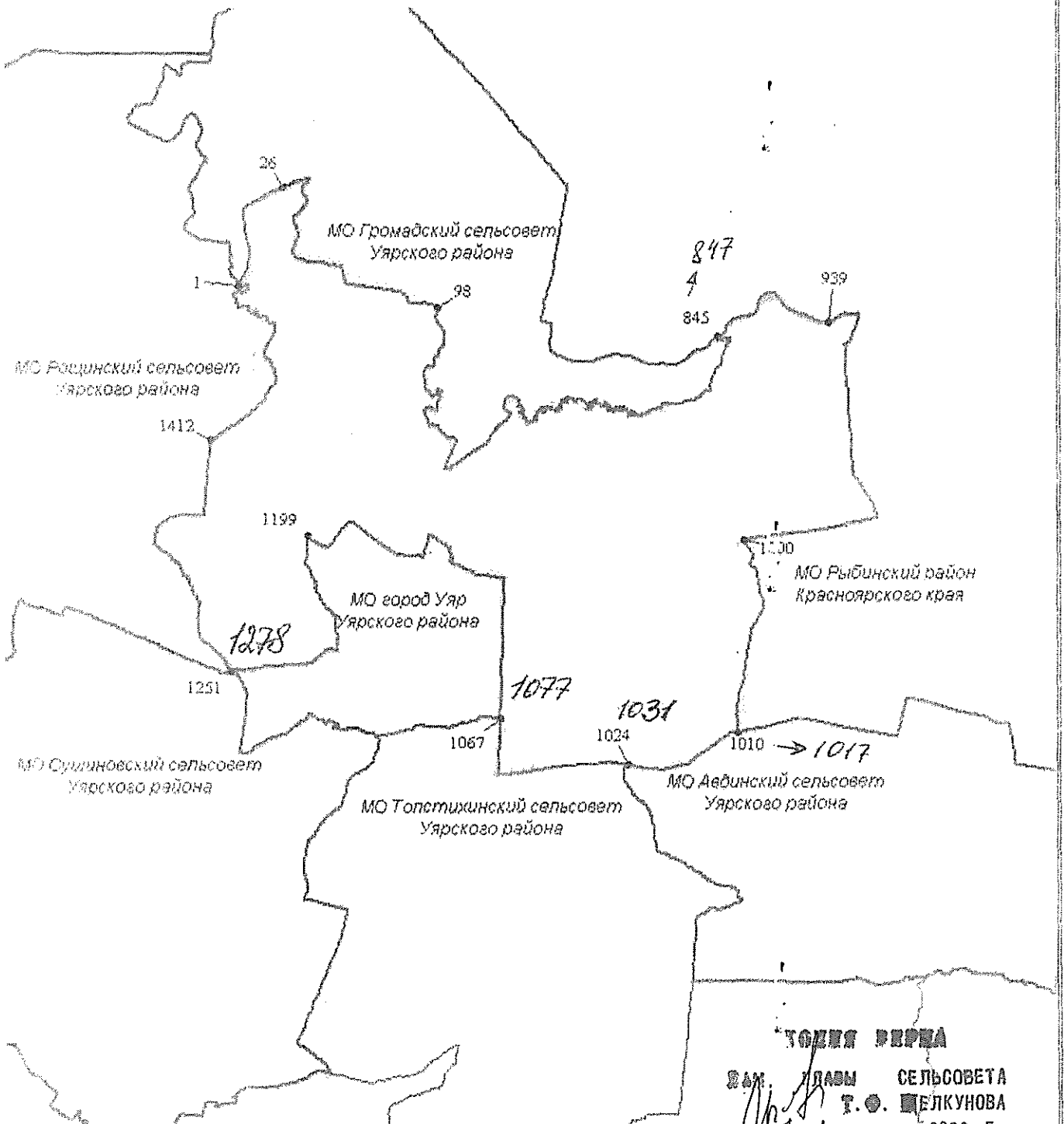


26 * 10
Г.О. ШЕЛКУНОВА
2022 Г.

Карта (План)

Граница муниципального образования Новопятницкий сельсовет
Уярского района, Красноярского края.
План границ объекта землеустройства

Площадь 25596,14 га
Масштаб 1:2000




Условные обозначения:



- уточнённая граница муниципального образования, подготовленная ООО "БАЗИС"



- граница смежных муниципальных образований



- характерная (поворотная, узловая) точка границы муниципального образования

УОЛНЯ ВЕРНА
ЗАМ. ПЛАМ СЕЛЬСОВЕТА
Т.О. БЕЛКУНОВА
«26» 10 2022 Г.

**РОЩИНСКИЙ СЕЛЬСКИЙ СОВЕТ ДЕПУТАТОВ
УЯРСКОГО РАЙОНА КРАСНОЯРСКОГО КРАЯ**

РЕШЕНИЕ

п. Роша

21.05.2018 г. № 05-11

Об изменении и согласовании границ Муниципального образования
Рошинский сельсовет

В соответствии с Федеральным Законом от 06.10.2003 № 131-ФЗ «Об общих принципах организации местного самоуправления в Российской Федерации», на основании положений ст.24 Устава Рошинского сельсовета Уярского района, Рошинский сельский Совет депутатов РЕШИЛ:

1. Согласовать изменение границ муниципального образования Рошинский сельсовет, муниципального образования Балайский сельсовет, согласно схеме границ муниципальных образований Уярского района Красноярского края, приложение № 1.

2. Согласовать границу муниципального образования Рошинский сельсовет согласно карте (плану) границы муниципального образования Рошинский сельсовет Уярского района Красноярского края, Плану границ объекта землеустройства, подготовленной АО «Гражданпроект», согласно приложению № 2.

3. Согласовать границы смежных муниципальных образований. Балайский сельсовет Уярского района, Громадский сельсовет Уярского района, Новопятницкий сельсовет Уярского района, город Уяр Уярского района, Сушиновский сельсовет Уярского района по согласованной в соответствии с пунктом 2 настоящего решения границе муниципального образования Рошинский сельсовет

4. Решение Рошинского сельского Совета депутатов № 03-08 от 10.04.2018 г. «О согласовании границы муниципального образования Рошинский сельсовет» отменить и считать утратившим силу.

5. Решение вступает в силу со дня его дня его подписания и подлежит официальному опубликованию в районной общественно – политической газете «Вперед» и размещению на официальном сайте сельсовета.

Председатель Совета депутатов

Грекова Н.А. Грекова

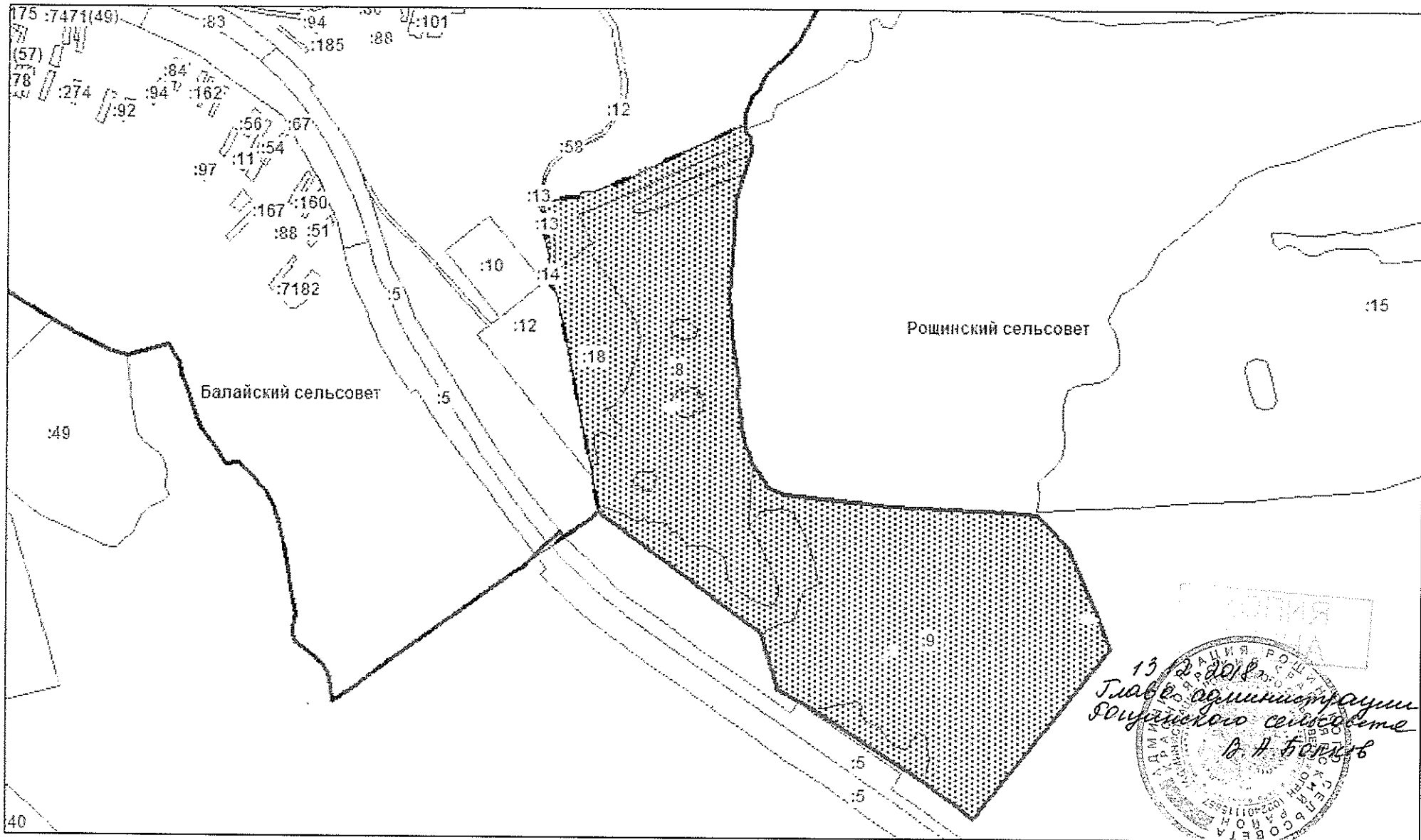
Глава сельсовета

Попков

В.А. Попков

13.12.2018 г. Глава администрации
Рошинского сельсовета
В.А. Попков

СХЕМА ГРАНИЦ МУНИЦИПАЛЬНЫХ ОБРАЗОВАНИЙ УЯРСКОГО РАЙОНА КРАСНОЯРСКОГО КРАЯ



13.12.2018 г.
Главе администрации
Рошинского сельсовета
В. А. Боров

Условные обозначения:



- уточнённая граница муниципальных образований



- существующая граница муниципальных образований



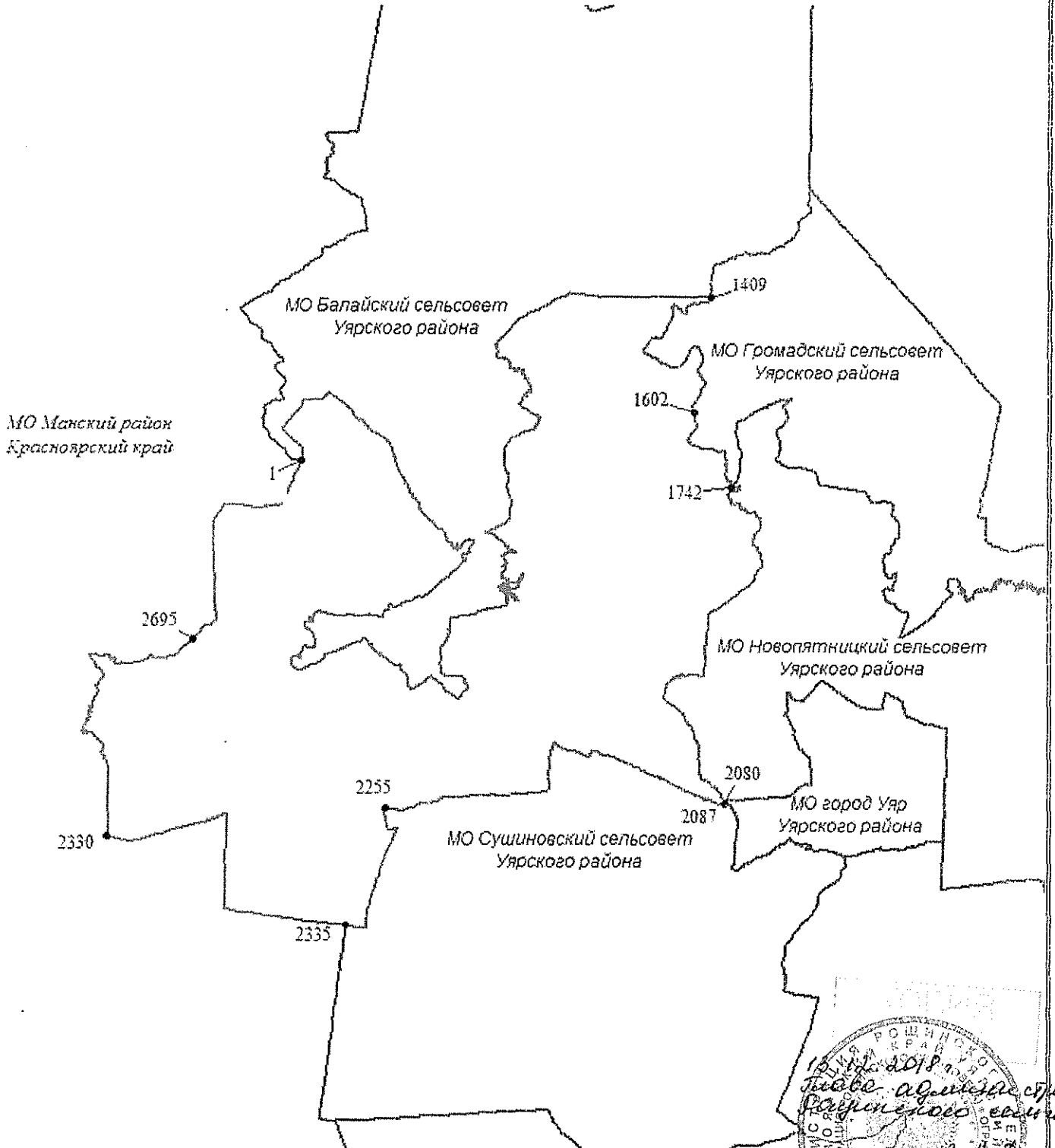
- территория передаваемая в Балайский сельсовет, площадью 151,55 га

Карта (План)

Граница муниципального образования Рошинский сельсовет
Уярского района, Красноярского края.
План границ объекта землеустройства

Площадь 42016,30 га

Масштаб 1:2500



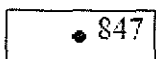
Условные обозначения:



- уточнённая граница муниципального образования, подготовленная АО "Тракторпроект"



- граница смежных муниципальных образований



847

- характерная (поворотная, узловая) точка границы муниципального образования



РОЩИНСКИЙ СЕЛЬСКИЙ СОВЕТ ДЕПУТАТОВ
УЯРСКОГО РАЙОНА КРАСНОЯРСКОГО КРАЯ

РЕШЕНИЕ

п. Роша

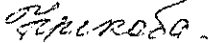
22.02.2019 г. № 02-02

О внесении изменений в Решение № 05-11 от 21.05.2018 г. «Об изменении и согласовании границ Муниципального образования Рошинский сельсовет»

В соответствии с Федеральным Законом от 06.10.2003 № 131-ФЗ «Об общих принципах организации местного самоуправления в Российской Федерации», по результатам экспертизы, проведенной Управлением Федеральной службы государственной регистрации, кадастра и картографии по Красноярскому краю по уточнению границ МО по границам земельных участков, на основании положений ст.24 Устава Рошинского сельсовета Уярского района, Рошинский сельский Совет депутатов РЕШИЛ:


1. Внести изменение в приложение № 2 Решения Рошинского сельского Совета депутатов в Решение № 05-11 от 21.05.2018 г. «Об изменении и согласовании границ Муниципального образования Рошинский сельсовет», изложив его в новой редакции, согласно Приложению к настоящему Решению.

2. Решение вступает в силу со дня его подписания, подлежит официальному опубликованию в районной общественно – политической газете «Вперед» и размещению на официальном сайте сельсовета admrosha.ru.

Председатель Совета депутатов  Н.А. Грекова

Глава сельсовета  В.А. Попков

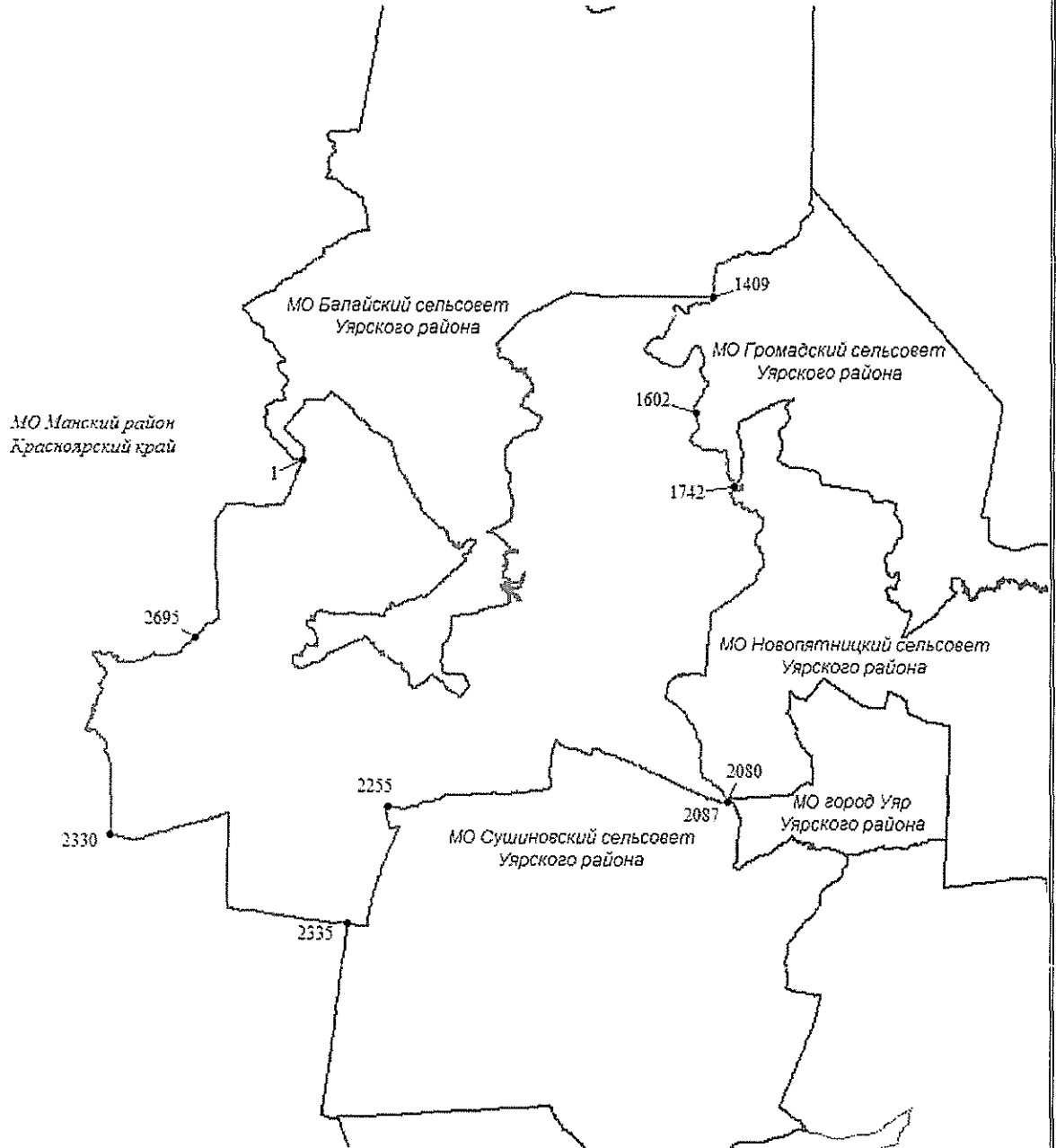


22.02.2019г. Верно
Специалист 1 категории
Рошинского сельсовета
 А.А. Голубко

Карта (План)

Граница муниципального образования Рошинский сельсовет
Уярского района, Красноярского края.
План границ объекта землеустройства

Площадь 42011,08 га
Масштаб 1:2500



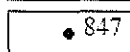
Условные обозначения :



- уточнённая граница муниципального образования, подготовленная АО "Гражданпроект"



- граница смежных муниципальных образований



• 847 - характерная (поворотная, узловая) точка границы муниципального образования



28.02.2019г. Верно
Отметка о границе
Рошинского сельсовета
И.А. А.А. Ролубко

РОЩИНСКИЙ СЕЛЬСКИЙ СОВЕТ ДЕПУТАТОВ

УЯРСКОГО РАЙОНА КРАСНОЯРСКОГО КРАЯ

РЕШЕНИЕ

п. Роша

05.03.2020 г. № 05-06

О внесении изменений в Решение № 05-11 от 21.05.2018 г. «Об изменении и согласовании границ Муниципального образования Рощинский сельсовет» в редакции решения № 02-02 от 22.02.2019 г.

В соответствии с Федеральным Законом от 06.10.2003 № 131-ФЗ «Об общих принципах организации местного самоуправления в Российской Федерации», по результатам экспертизы, проведенной Управлением Федеральной службы государственной регистрации, кадастра и картографии по Красноярскому краю по уточнению границ МО по границам земельных участков, на основании положений ст.24 Устава Рощинского сельсовета Уярского района, Рощинский сельский Совет депутатов РЕШИЛ:

1. Внести изменения в пункт 3 Решения Рощинского сельского Совета депутатов № 05-11 от 21.05.2018 г. «Об изменении и согласовании границ Муниципального образования Рощинский сельсовет», изложив его в следующей редакции: «Согласовать границы смежных муниципальных образований: Балайский сельсовет Уярского района, Громадский сельсовет Уярского района, Новопятницкий сельсовет Уярского района, город Уяр Уярского района, Сушиновский сельсовет Уярского района, Манский район Красноярского края и иных муниципальных образований, находящихся в их границах, по согласованной в соответствии с пунктом 2 настоящего решения границе муниципального образования Рощинский сельсовет».

2. Решение вступает в силу со дня его подписания, подлежит официальному опубликованию в районной общественно – политической газете «Вперед» и размещению на официальном сайте сельсовета admrosha.ru.

Председатель Совета депутатов



Глава сельсовета


В.Г. Литвиненко


В.А. Попков

СУХОНОЙСКИЙ СЕЛЬСКИЙ СОВЕТ ДЕПУТАТОВ
УЯРСКОГО РАЙОНА
КРАСНОЯРСКОГО КРАЯ

РЕШЕНИЕ

12.02.2019г.

с. Сухоной

№ 63-3

О согласовании границы
муниципального образования
Сухонойский сельсовет

В соответствии с Федеральным Законом от 06.10.2003 № 131-ФЗ «Об общих принципах организации местного самоуправления в Российской Федерации», на основании положений ст. 29 Устава Сухонойского сельсовета Уярского района, Сухонойский сельский Совет депутатов РЕШИЛ:

1. Согласовать границу муниципального образования Сухонойский сельсовет Уярского района Красноярского края согласно карте (плану) границы муниципального образования, подготовленной АО «Гражданпроект», приложение 1.

2. Настоящее решение вступает в силу после опубликования в общественно политической газете Уярского района «Вперед».

Глава Сухонойского сельсовета:



П.М. Емельянов

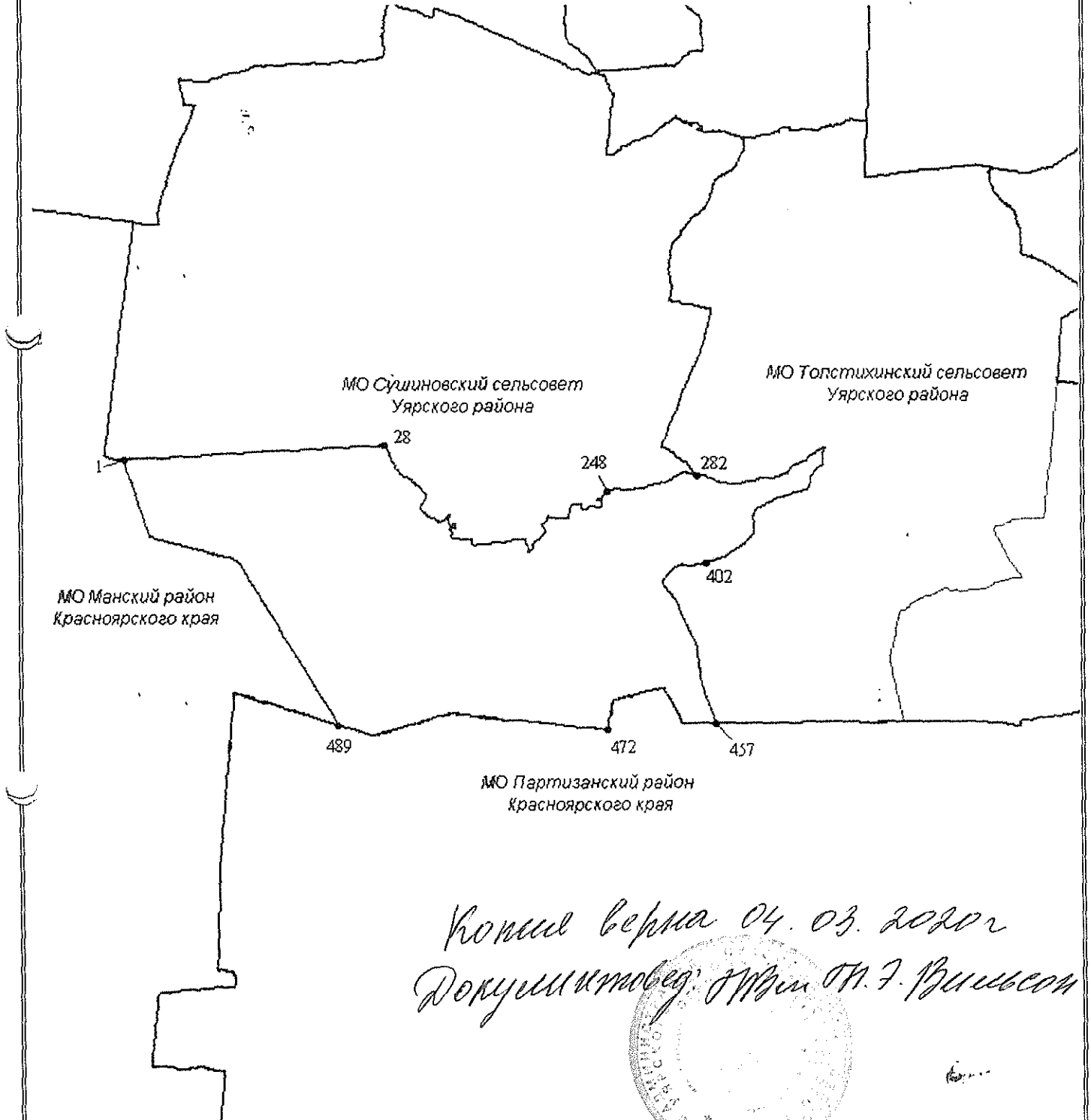
*Копия верна 04.03.2019
Документовед: Мухоморова Т.А.*



Карта (План)

Граница муниципального образования Сухонойский сельсовет
Уярского района, Красноярского края.
План границ объекта землеустройства


Площадь 14692,89 га
Масштаб 1:2000




Копия верна 04.03.2020г
Документовед: М.М. Ф. Вишнев



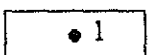
Условные обозначения:



- уточнённая граница муниципального образования, подготовленная АО "Гражданпроект"



- граница смежных муниципальных образований



- характерная (поворотная, узловая) точка границы муниципального образования

**СУХОНОЙСКИЙ СЕЛЬСКИЙ СОВЕТ ДЕПУТАТОВ
УЯРСКОГО РАЙОНА
КРАСНОЯРСКОГО КРАЯ**

Р Е Ш Е Н И Е

от 11.02.2019г.

с. Сухоной

№ 64-1

О внесении изменений в решение Сухонойского сельского Совета депутатов от 12.02.2019г. № 63-3 «О согласовании границы муниципального образования Сухонойский сельсовет»

В соответствии с Федеральным Законом от 06.10.2003 № 131-ФЗ «Об общих принципах организации местного самоуправления в Российской Федерации», на основании положений ст. 29 Устава Сухонойского сельсовета Уярского района, Сухонойский сельский Совет депутатов РЕШИЛ:

1. Решение Сухонойского сельского Совета депутатов от 12.02.2019г. № 63-3 «О согласовании границы муниципального образования Сухонойский сельсовет» дополнить пунктом 1.1 следующего содержания:

«1.1. Согласовать границы смежных муниципальных образований: Сушиновский сельсовет; Толстихинский сельсовет; МО Партизанский район Красноярского края; МО Манский район Красноярского края по согласованной в соответствии с пунктом 1 настоящего решения границе муниципального образования Сухонойского сельсовета.

2. Настоящее решение вступает в силу после опубликования в общественно политической газете Уярского района «Вперед».

Глава Сухонойского сельсовета:

П.М. Емельянов



Копия верна 11.02.2019

Доверенное лицо: Юлиа П.Ф. Румянцева

**СУШИНОВСКИЙ СЕЛЬСКИЙ СОВЕТ ДЕПУТАТОВ
УЯРСКОГО РАЙОНА
КРАСНОЯРСКОГО КРАЯ**

РЕШЕНИЕ

«18» марта 2019 г.

с. Сушиновка

№ 2-р

О согласовании границы
муниципального образования
Сушиновский сельсовет
Уярского района
Красноярского края

В соответствии с Федеральным Законом от 06.10.2003 № 131-ФЗ «Об общих принципах организации местного самоуправления в Российской Федерации», на основании положений ст. 6 Устава Сушиновского сельсовета Уярского района, Сушиновский сельский Совет депутатов РЕШИЛ:

1. Согласовать измененную (уточненную) границу муниципального образования Сушиновский сельсовет согласно схеме границ, соответствующей карте (плану) границы муниципального образования, подготовленной АО «Гражданпроект», приложение 1.

2. Согласовать измененные (уточненные) границы смежных муниципальных образований: МО город Уяр; Толстихинский сельсовет; Сухонойский сельсовет; МО Манский район Красноярского края; Роцинский сельсовет по согласованной в соответствии с пунктом 1 настоящего решения границе муниципального образования Сушиновский сельсовет Уярского района Красноярского края.

3. Считать утратившим силу решение № 5 от 05.03.2018 г. «О согласовании границы муниципального образования Сушиновский сельсовет Уярского района Красноярского края».

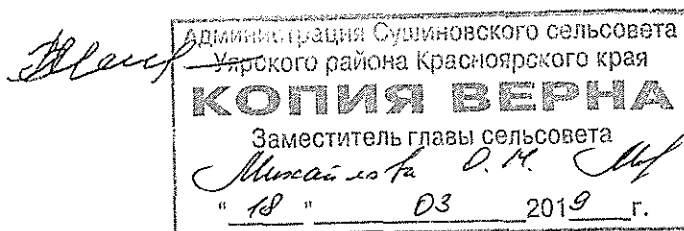
4. Решение вступает в силу со дня его подписания.

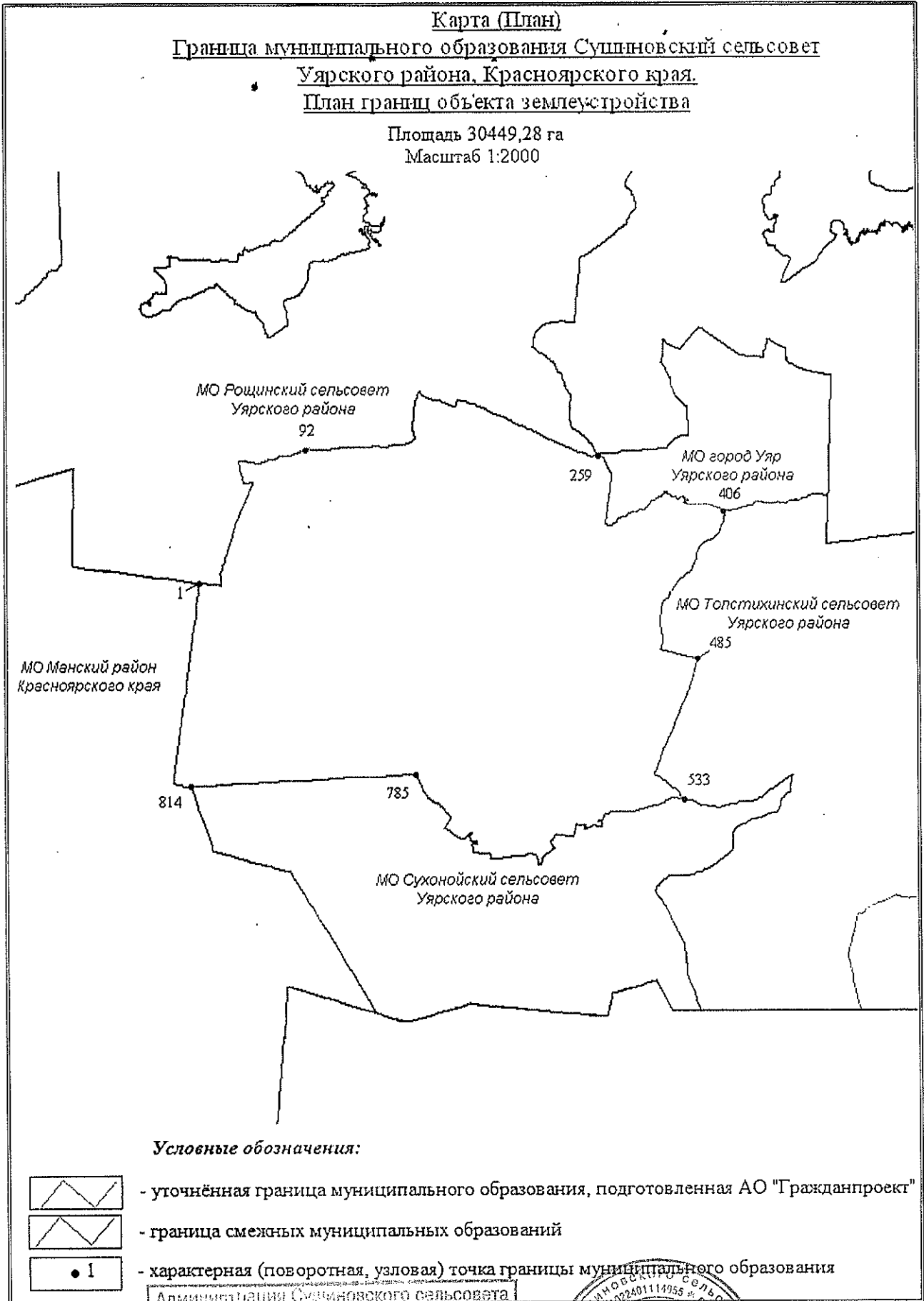
Председатель сельского
Совета депутатов

Глава сельсовета

В.М. Мешкова

А.Ю. Маслов





Администрация Сушиновского сельского
Уярского района Красноярского края

КОПИЯ ВЕРНА

Заместитель главы сельсовета
Михайлов О. Н.

" 18 " 03 2019 г.



**РОССИЙСКАЯ ФЕДЕРАЦИЯ
ТОЛСТИХИНСКИЙ СЕЛЬСКИЙ СОВЕТ ДЕПУТАТОВ
УЯРСКОГО РАЙОНА КРАСНОЯРСКОГО КРАЯ**

РЕШЕНИЕ

29.03.2019 г.

с. Толстихино

№ *А-89*

О согласовании границы муниципального образования Толстихинский сельсовет.

В соответствии с Федеральным Законом от 06.10.2003 № 131-ФЗ «Об общих принципах организации местного самоуправления в Российской Федерации», на основании положений ст. 6 Устава Толстихинского сельсовета Совет Депутатов РЕШИЛ:


1. Согласовать границу муниципального образования Толстихинский сельсовет Уярского района Красноярского края согласно карте (плану) границы муниципального образования, подготовленной АО «Гражданпроект», приложение 1.
2. Согласовать границы смежных муниципальных образований: Новопятницкий сельсовет; Авдинский сельсовет; Восточный сельсовет; МО Партизанский район Красноярского края; Сухонойский сельсовет; Сушиновский сельсовет; МО город Уяр по согласованной в соответствии с пунктом 1 настоящего решения границе муниципального образования Толстихинского сельсовета.
3. Решение вступает в силу со дня его подписания.

Председатель Совета депутатов

[Подпись]
Т.Ф. Апонасенко

Глава сельсовета

[Подпись]
Е.Ю.Абрамова



ВЕРНО

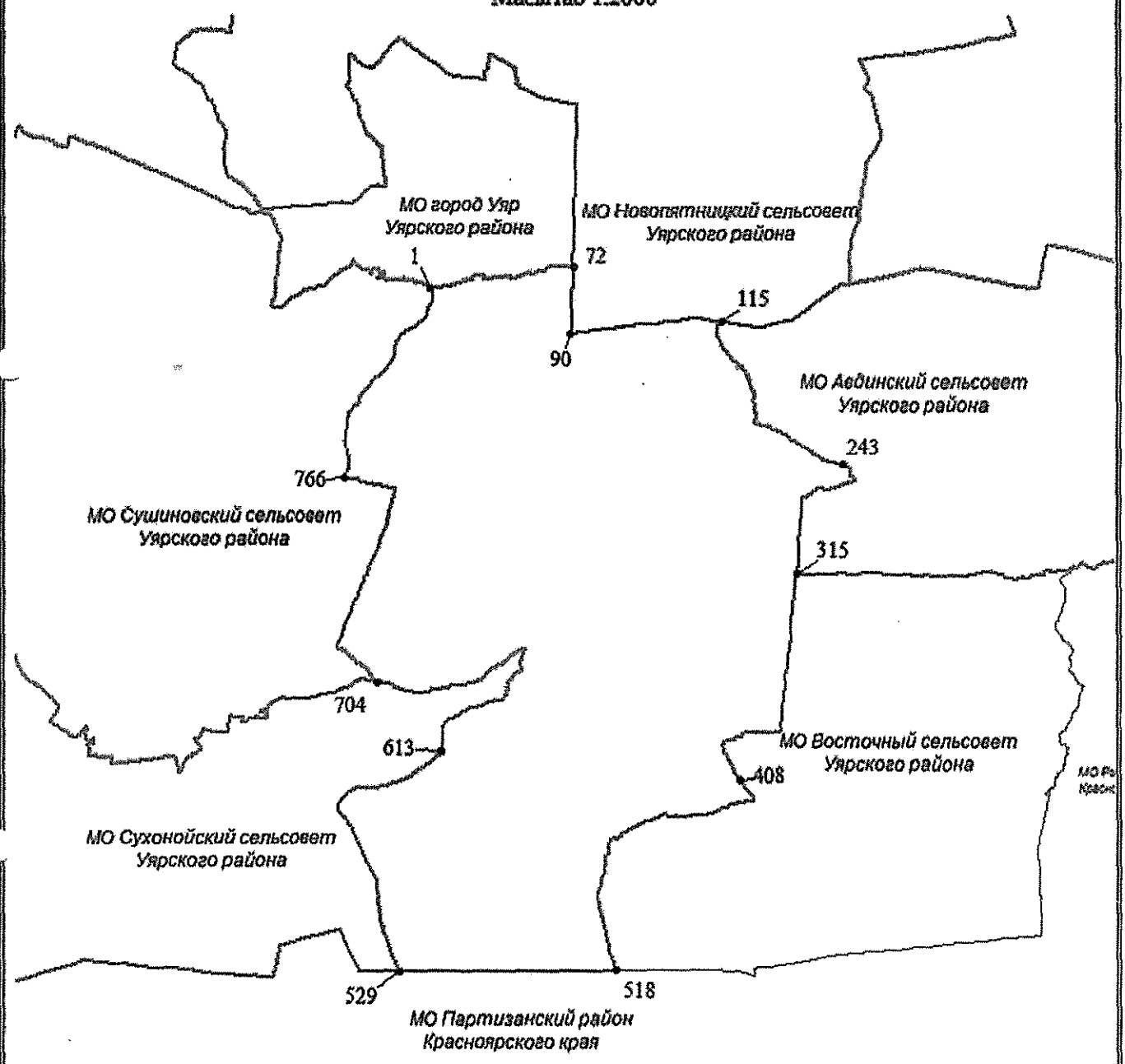
Администрация Толстихинского сельсовета

[Подпись]




Карта (План)

**Граница муниципального образования Толстихинский сельсовет
Уярского района. Красноярского края.
План границ объекта землеустройства**

Площадь 22891,51 га
Масштаб 1:2000



Условные обозначения:

-  - уточнённая граница муниципального образования, подготовленная АО "Гражданпроект"
-  - граница смежных муниципальных образований
-  - характерная (поворотная, узловая) точка границы муниципального образования



ВЕРНО
 Администрация Толстихинского сельсовета
А. Труженица

Уярский районный Совет депутатов
Красноярского края

РЕШЕНИЕ

02.04.2019 г.

г. Уяр

№ 01-09-45

Об утрате силы решения Уярского районного Совета депутатов Красноярского края от 29.05.2018 № 01-09-16 «О согласовании границ муниципального образования Уярский район Красноярского края» и о согласовании границ муниципального образования Уярский район Красноярского края

В соответствии с Федеральным Законом от 06.10.2003 № 131-ФЗ «Об общих принципах организации местного самоуправления в Российской Федерации», ст. 15, 18, 19, 39 Устава Уярского района, учитывая письма АО «Гражданпроект» от 11.02.2019 № 0309-41/16 «О согласовании границ», администрации Березовского района Красноярского края от 15 марта 2019 г. № 675, администрации Манского района Красноярского края от 07.03.2019 г. № 0524 «О согласовании границ муниципального образования Уярский район», администрации Партизанского района Красноярского края от 20.02.2019 № 170 «О предоставлении информации», администрации Рыбинского района от 20.02.2019 № 351 «О согласовании границ», Уярский районный Совет депутатов РЕШИЛ:

1. Решение Уярского районного Совета депутатов Красноярского края от 29.05.2018 № 01-09-16 «О согласовании границ муниципального образования Уярский район Красноярского края» считать утратившим силу.


2. Согласовать границу муниципального образования Уярский район Красноярского края согласно Карте (Плану) Границы муниципального образования Уярский район Красноярского края. План границ объекта землеустройства, представленной АО «Гражданпроект», согласно приложению.

3. Согласовать границы смежных муниципальных образований: Березовского района Красноярского края, Манского района Красноярского края, Партизанского района Красноярского края, Рыбинского района Красноярского края по согласованной в соответствии с пунктом 2 настоящего решения границе муниципального образования Уярский район Красноярского края.

4. Контроль за исполнением настоящего решения возложить на комиссию по законности правопорядку и ответственности (С.Н. Старцев).

5. Опубликовать настоящее решение на официальном сайте <http://admuyarsky.ru> администрации Уярского района и сети Интернет.

Копии верны 10.04.2019 г.
Старцев Сергей Иванович
Заместитель председателя
Совета депутатов



6. Решение вступает в силу на следующий день после дня его официального опубликования в общественно-политической газете Уярского района «Вперёд».

Председатель Уярского районного
Совета депутатов

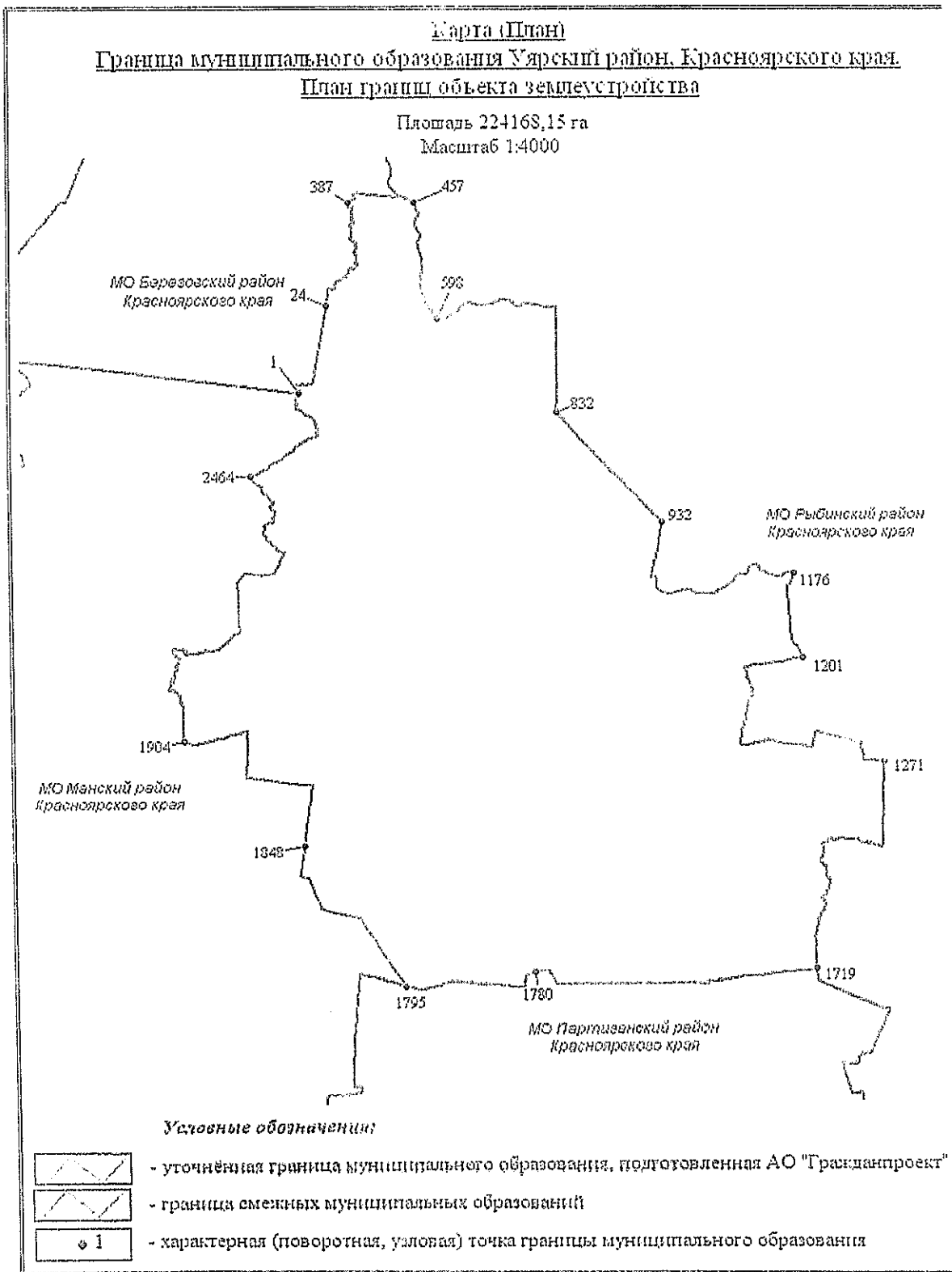
А.С. Аветисян

И.о. главы Уярского района

П.А. Грызунов

копия верна 10.08.2014 г.
Шапцев Сергей Николаевич
Президент Черного каменного
Совета депутатов





Копия Версия 10.09.2019 г.
Старцев Сергей Михайлович
Председатель Частного районного
совета депутатов



Уярский районный Совет депутатов
Красноярского края

РЕШЕНИЕ

03.09.2019 г.

г. Уяр

№ 01-09-77

О внесении изменения в решение Уярского районного Совета депутатов Красноярского края «Об утрате силы решения Уярского районного Совета депутатов Красноярского края от 29.05.2018 № 01-09-16 «О согласовании границ муниципального образования Уярский район Красноярского края» и о согласовании границ муниципального образования Уярский район Красноярского края

В соответствии с Федеральным Законом от 06.10.2003 № 131-ФЗ «Об общих принципах организации местного самоуправления в Российской Федерации», ст.15, 18, 39 Устава Уярского района, учитывая письмо ООО «Кадастровый центр» от 15.08.2019г. № 3967, Уярский районный Совет депутатов РЕШИЛ:

1. Пункт 3 решения Уярского районного Совета депутатов Красноярского края от 02.04.2019 г. № 01-09-45 «Об утрате силы решения Уярского районного Совета депутатов Красноярского края от 29.05.2018 № 01-09-16 «О согласовании границ муниципального образования Уярский район Красноярского края» и о согласовании границ муниципального образования Уярский район Красноярского края» изложить в следующей редакции:

«3. Согласовать границы смежных муниципальных образований: Березовского района Красноярского края, Манского района Красноярского края, Партизанского района Красноярского края, Рыбинского района Красноярского края и иных муниципальных образований, находящихся в их границах по согласованной в соответствии с пунктом 2 настоящего решения границе муниципального образования Уярский район Красноярского края.»

2. Контроль за исполнением настоящего решения возложить на комиссию по законности правопорядку и ответственности (С.Н. Старцев).

3. Опубликовать настоящее решение на официальном сайте <http://admuyarsky.ru> администрации Уярского района в сети Интернет.

4. Решение вступает в силу на следующий день после дня его официального опубликования в общественно-политической газете Уярского района «Вперёд».

Председатель Уярского районного
Совета депутатов


Глава Уярского района

*Копия выдана 10.08.2019 г.
Старцев Сергей Николаевич
Председатель Уярского районного
Совета депутатов*



А.С. Аветисян

С.А. Галатов



РОССИЙСКАЯ ФЕДЕРАЦИЯ
Красноярский край

РЫБИНСКИЙ РАЙОННЫЙ СОВЕТ ДЕПУТАТОВ

РЕШЕНИЕ

22.08.2019

г. Заозерный

№ 31-345р

О согласовании границ муниципального образования Рыбинский район Красноярского края со смежными границами муниципальных образований Красноярского края: Ирбейский район, Саянский район, Канский район, Сухобузимский район Уярский район

В соответствии с Федеральным законом от 06.10.2003 № 131-ФЗ «Об общих принципах организации местного самоуправления в Российской Федерации», руководствуясь статьями 24, 28 Устава Рыбинского района, районный Совет депутатов РЕШИЛ:


1. Согласовать измененные (уточненные) границы муниципального образования Рыбинский район со смежными муниципальными образованиями Красноярского края: Ирбейский район, Саянский район, Канский район, Сухобузимский район, Уярский район, согласно приложениям 1, 2.

2. Решение вступает в силу после опубликования в газете «Голос времени».



Председатель районного
Совета депутатов

С.М. Колесов




Глава района

А.Н. Мишин

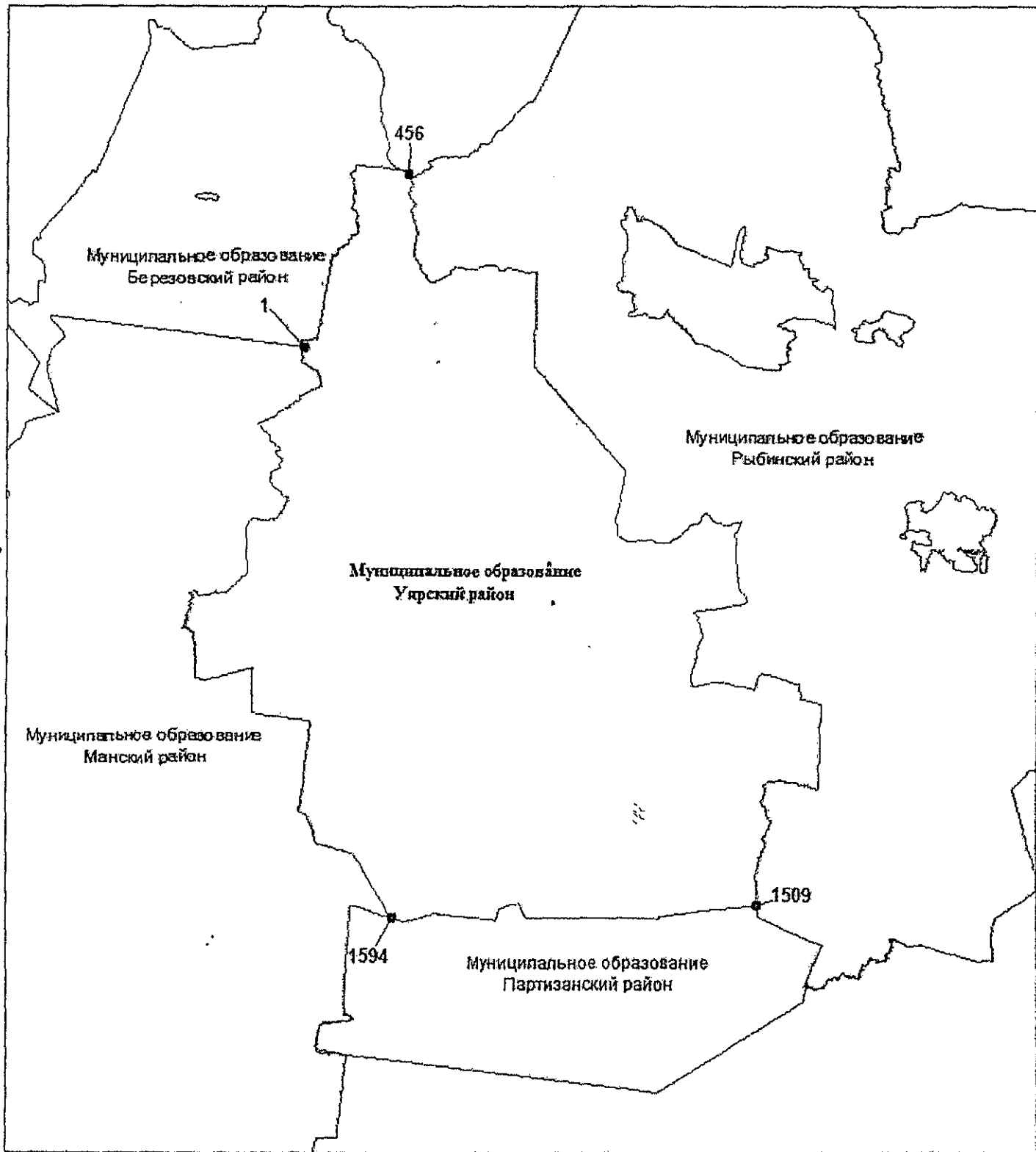
Верно. Принято в Рыбинском районном Совете депутатов.

*Председатель районного
Совета депутатов*
30.08.2019



С.М. Колесов

**Схема расположения границ
муниципального образования Уярский район Красноярского края
со смежной границей Рыбинского района Красноярского края**



Масштаб 1:500000

Верно.

*Председатель районного
Совета депутатов*



Условные обозначения:

— граница МО Уярский район

— граница смежных МО

С. М. Каленов

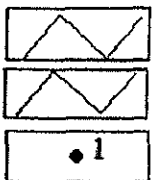
Карта (План)

Граница муниципального образования Саянский район Красноярского края.
План границ объекта землеустройства

Площадь 803155,67 га
Масштаб 1:8000



Условные обозначения:

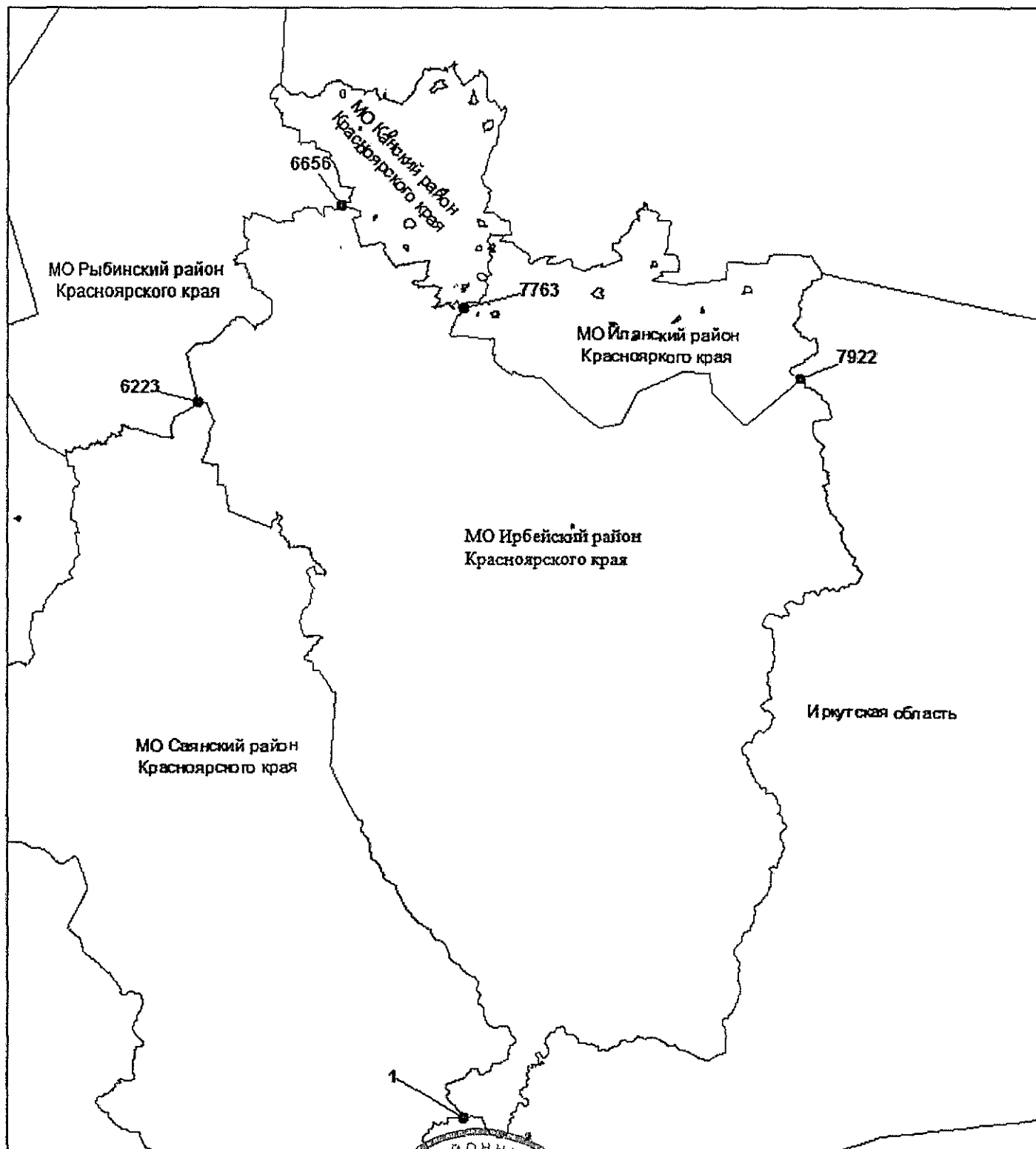


- уточненная граница муниципального образования, подготовленная АО "Гражданпроект"
- граница смежных муниципальных образований
- характерная (поворотная, узловая) точка границы муниципального образования



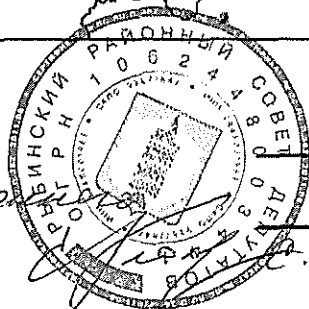
Верно.
Председатель районного Совета депутатов *В.А. Козлов*

**Схема расположения границ муниципального образования
Ирбейский район Красноярского края со смежной
границей муниципального образования Рыбинский район Красноярского края**



Масштаб 1:1000000

*Верно.
Председатель районного
Совета депутатов*



Условные обозначения:

— уточненная граница МО Ирбейский район

— граница смежных МО

М. Колесов

Схема расположения
границ муниципального образования Рыбинский район
и смежных муниципальных образований
Красноярского края

Муниципальное образование
Сухобузимский район

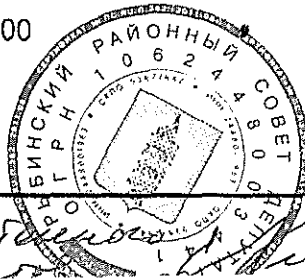
Муниципальное образование
Канский район

Муниципальное образование
Рыбинский район

Масштаб 1:600000

Условные обозначения:

- граница МО Рыбинский район
- граница смежных МО



*Верно.
Председатель районного
Совета депутатов* *И. И. Иванов* 10. 08. 2019 г.

РОССИЙСКАЯ ФЕДЕРАЦИЯ
РЫБИНСКИЙ РАЙОН КРАСНОЯРСКИЙ КРАЙ
УСПЕНСКИЙ СЕЛЬСКИЙ СОВЕТ ДЕПУТАТОВ

РЕШЕНИЕ

23.08.2019 г.

с. Успенка

№ 102-234-Р

О согласовании границ
смежных муниципальных образований
Красноярского края

В соответствии с Федеральным Законом от 06.10.2003 № 131-ФЗ «Об общих принципах организации местного самоуправления в Российской Федерации», на основании положений ст. 4,17 Устава Успенского сельсовета Рыбинского района Красноярского края, Успенский сельский Совет депутатов Рыбинского района Красноярского края РЕШИЛ:

1. Согласовать измененные (уточненные) границы смежных муниципальных образований: Уярский район Красноярского края и Успенский сельсовет, находящихся в их границах согласно Законам Красноярского края, согласно Приложению 1 к данному решению, подготовленному АО «Гражданпроект».

2. Решение вступает в силу со дня его подписания.

Председатель Совета депутатов

В.В. Зинькевич

Глава Успенского сельсовета

А.Н. Белясов

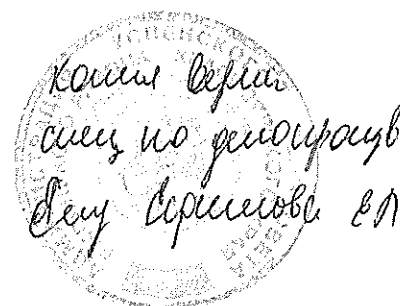

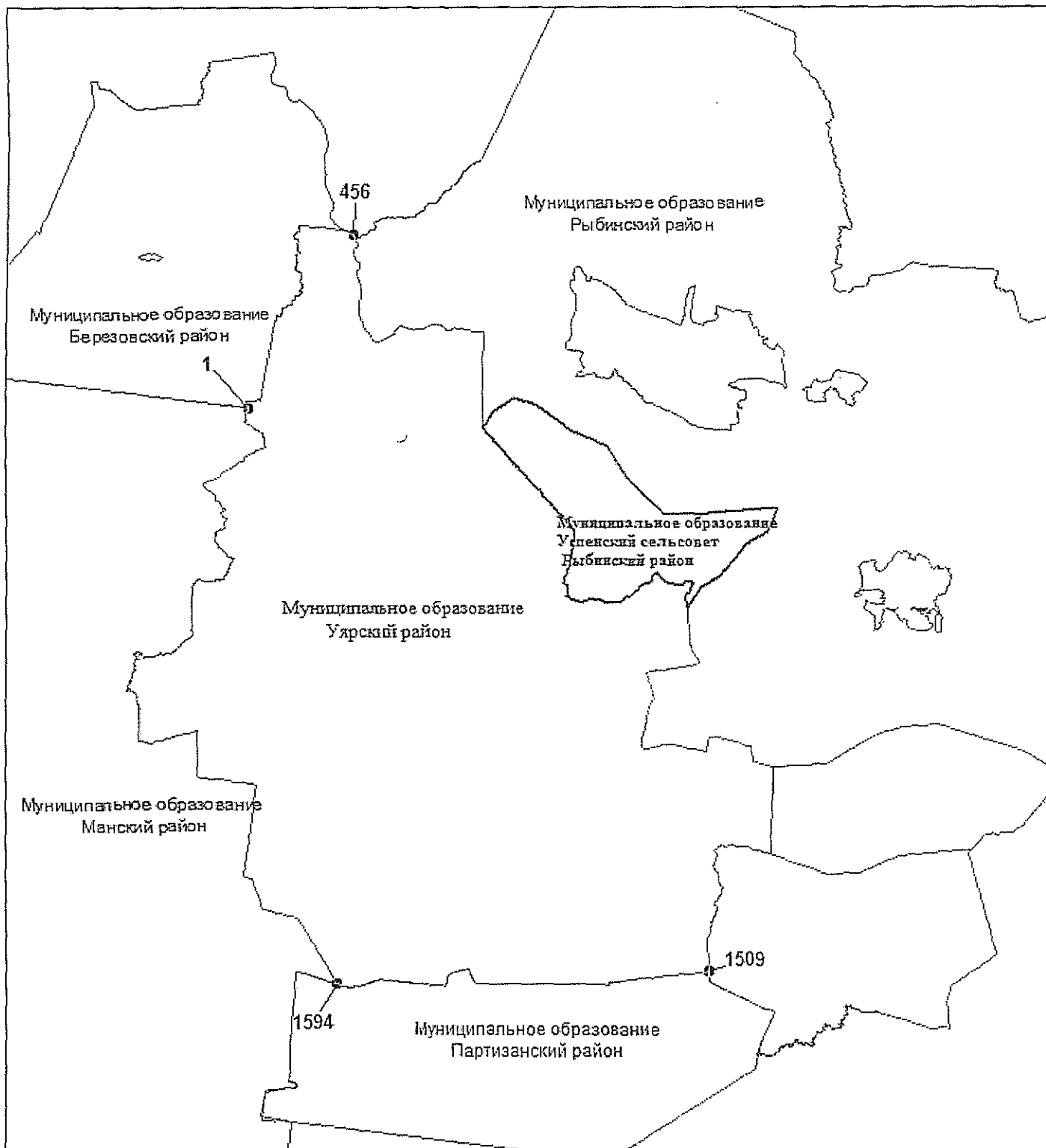


Схема расположения границ муниципального образования Успенский сельсовет Рыбинского района Красноярского края со смежной границей муниципального образования Уярский район Красноярского края



Масштаб 1:500000

*Копия верна
смет. по решению
Олея Верениова ВП*

Условные обозначения:

- - уточненная граница МО Уярский район
- - граница смежных МО

РОССИЙСКАЯ ФЕДЕРАЦИЯ
РЫБИНСКИЙ СЕЛЬСКИЙ СОВЕТ ДЕПУТАТОВ
РЫБИНСКОГО РАЙОНА КРАСНОЯРСКОГО КРАЯ

РЕШЕНИЕ

20.08.2019 г.

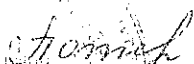
№ 43-134р

О согласовании границ
смежных муниципальных образований
Красноярского края

В соответствии с Федеральным Законом от 06.10.2003 № 131-ФЗ «Об общих принципах организации местного самоуправления в Российской Федерации», на основании положений ст. 20,24 Устава Рыбинского сельсовета Рыбинского района Красноярского края, Рыбинский сельский Совет депутатов РЕШИЛ:

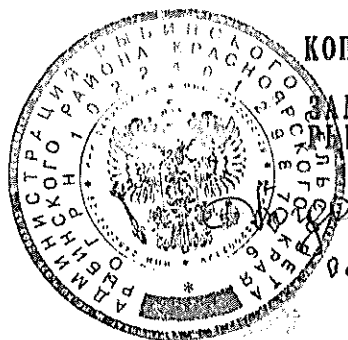
1. Согласовать измененные (уточненные) границы смежных муниципальных образований: Уярский район Красноярского края и иных муниципальных образований, находящихся в их границах согласно Законам Красноярского края, согласно Приложению к данному решению, подготовленному АО «Гражданпроект».
2. Решение вступает в силу после опубликования в печатном издании «Рыбинский вестник».

Председатель Совета депутатов

 Н. Н. Потапенко

Глава сельсовета

 С. Г. Саврицкая



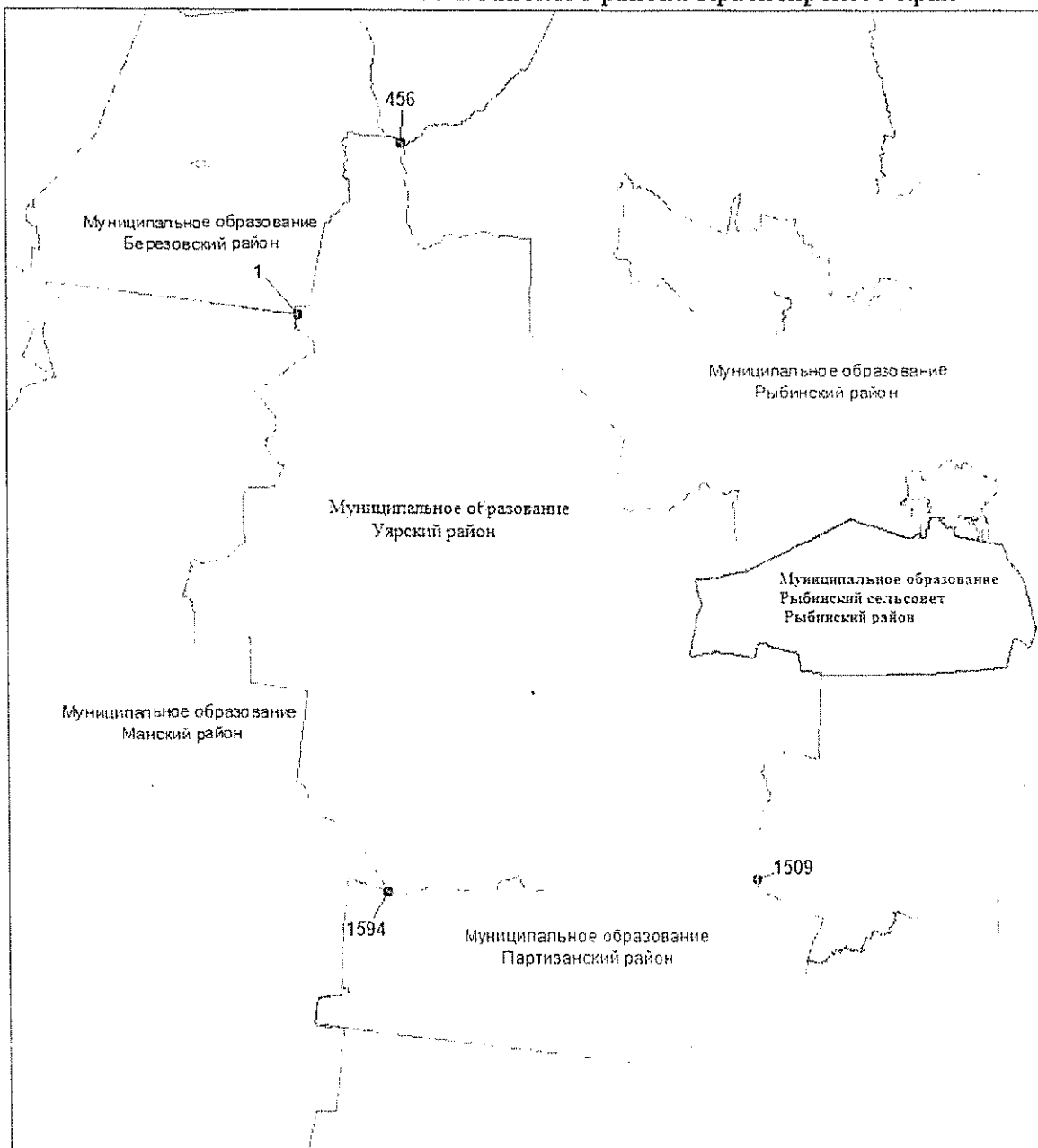
КОПИЯ ВЕРНА

ЗАМЕСТИТЕЛЬ ГЛАВЫ
РЫБИНСКОГО СЕЛЬСОВОСТА

 БОГДАНОВА Ю.Н.

20.08.2019

**Схема расположения границ
муниципального образования Уярский район Красноярского края
со смежной границей муниципального образования
Рыбинский сельсовет Рыбинского района Красноярского края**




Масштаб 1:500000

Условные обозначения:

———— - уточненная граница МО Уярский район

———— граница смежных МО



КОПИЯ ВЕРНА

**ЗАМЕСТИТЕЛЬ ГЛАВЫ
РЫБИНСКОГО СЕЛЬСОВЕТА**

Богданова **БОГДАНОВА Ю.Н.**
08.08.2019

ПЕРЕЯСЛОВСКИЙ СЕЛЬСКИЙ СОВЕТ ДЕПУТАТОВ
РЫБИНСКОГО РАЙОНА КРАСНОЯРСКОГО КРАЯ

РЕШЕНИЕ

12.08.2019

с. Переясловка

№ 41-134р


О согласовании границ муниципального образования Переясловский сельсовет Рыбинского района Красноярского края со смежной границей муниципального образования Уярский район Красноярского края

В соответствии с Федеральным законом от 06.10.2003 № 131-ФЗ «Об общих принципах организации местного самоуправления в Российской Федерации», руководствуясь статьями 20,24 Устава Переясловского сельсовета Рыбинского района Красноярского края, рассмотрев представленные материалы АО «Гражданпроект», Переясловский совет депутатов РЕШИЛ:

1. Согласовать измененную (уточненную) границу муниципального образования Переясловский сельсовет Рыбинского района со смежной границей муниципального образования Уярский район Красноярского края согласно приложению к данному решению.
2. Настоящее решение вступает в силу со дня его официального опубликования в печатном издании «Вести села».



М.А.Остапенко

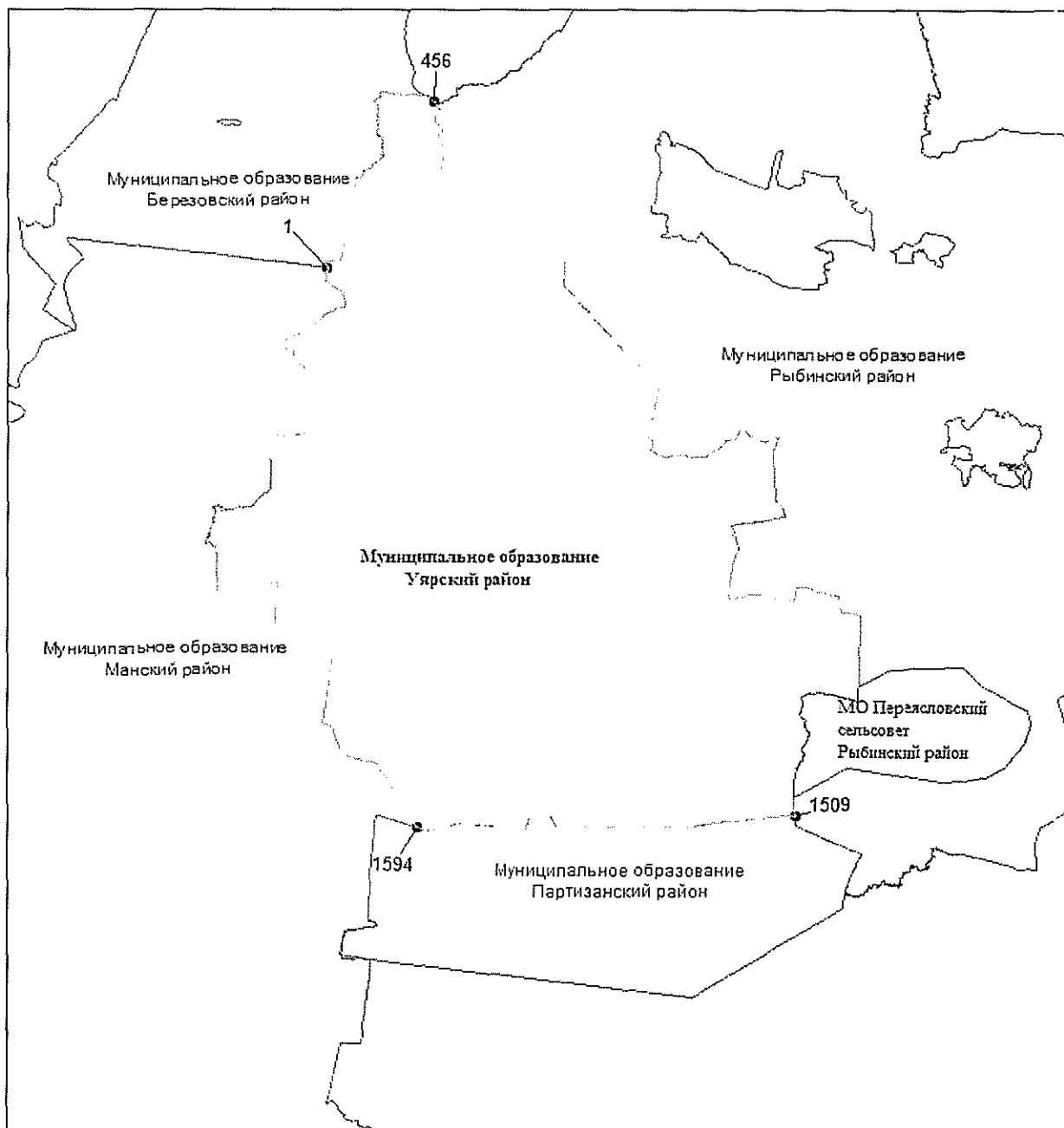


А.А.Суренков

Глава *Суренков*

А.А.Суренков

Схема расположения границ
муниципального образования Уярский район Красноярского края
со смежной границей муниципального образования Переясловский
сельсовет Рыбинского района Красноярского края



Масштаб 1:500000

Условные обозначения:

----- уточненная граница МО Уярский район

----- уточненная граница смежных МО

Копия
Глава Переясловского



А.А. Суренко

12.08.2019

**РОССИЙСКАЯ ФЕДЕРАЦИЯ
КРАСНОЯРСКИЙ КРАЙ РЫБИНСКИЙ РАЙОН
НАЛОБИНСКИЙ СЕЛЬСКИЙ СОВЕТ ДЕПУТАТОВ**

РЕШЕНИЕ

28.08.2019

д. Налобино

№ 29-103р

О согласовании границы муниципального образования Налобинский сельсовет Рыбинского района Красноярского края со смежной границей муниципального образования Уярский район Красноярского края

В соответствии со статьей 12 Федерального закона от 06.10.2003 № 131-ФЗ «Об общих принципах организации местного самоуправления в Российской Федерации», руководствуясь статьями 20,24 Устава Налобинского сельсовета Рыбинского района Красноярского края, рассмотрев представленные материалы АО «Гражданпроект», Налобинский сельский Совет депутатов РЕШИЛ:

1. Согласовать измененную (уточненную) границу муниципального образования Налобинский сельсовет Рыбинского района со смежной границей муниципального образования Уярский район Красноярского края согласно приложению к данному решению.

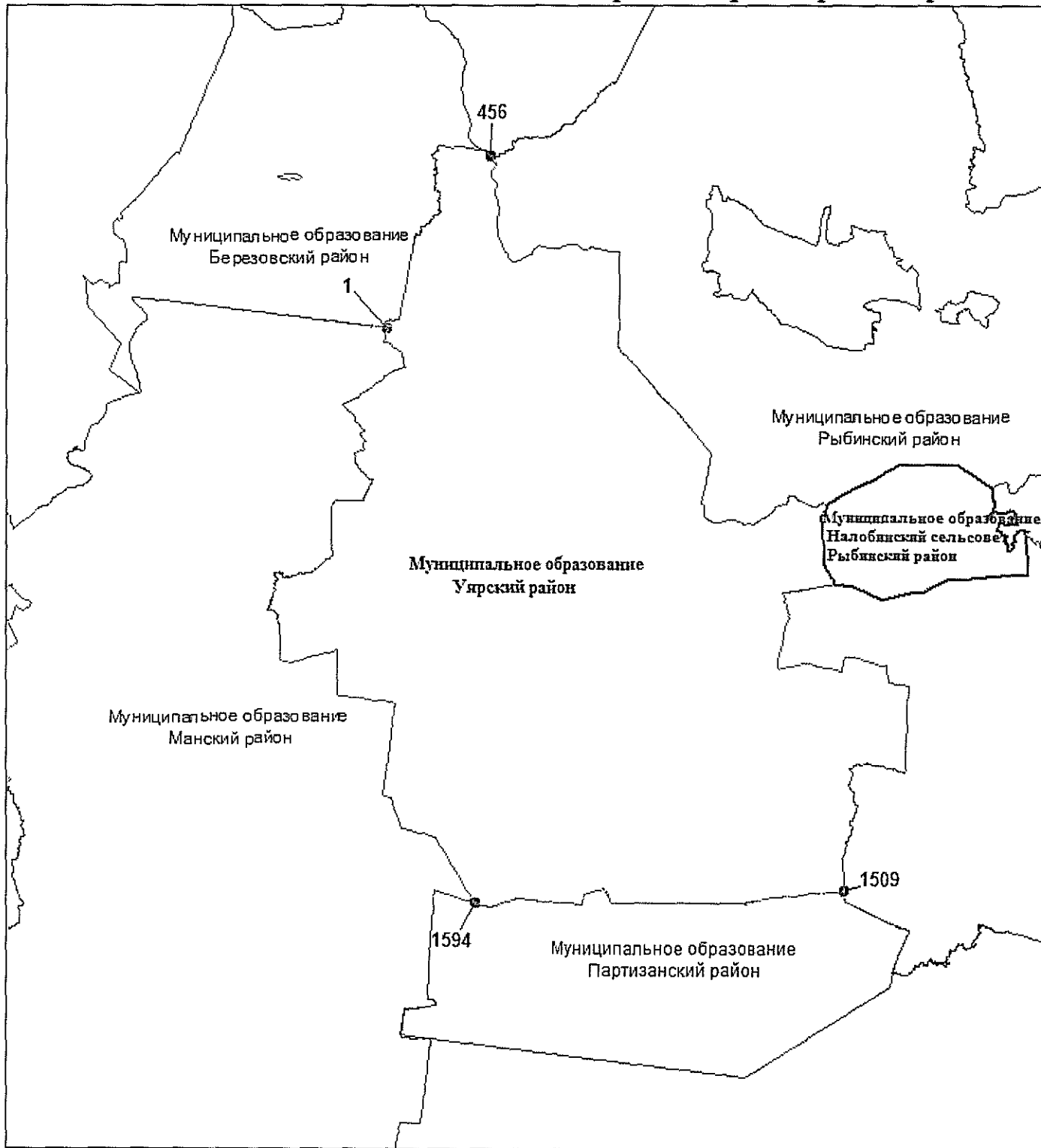
2. Решение вступает в силу со дня его подписания.

Глава сельсовета



М.В. Близниченко

**Схема расположения границ
муниципального образования Уярский район Красноярского края
со смежной границей муниципального образования
Налобинский сельсовет Рыбинского района Красноярского края**



Масштаб 1:500000

Условные обозначения:

- -уточненная граница МО Уярский район
- -граница смежных МО



Верно
Заместитель главы
Налобинского сельсовета
28.08.2019

Н. Т. Захарченко

РОССИЙСКАЯ ФЕДЕРАЦИЯ
КРАСНОЯРСКИЙ КРАЙ РЫБИНСКИЙ РАЙОН
АЛЕКСАНДРОВСКИЙ СЕЛЬСКИЙ СОВЕТ ДЕПУТАТОВ

РЕШЕНИЕ

28.08.2019

с. Александровка

№ 31-126р


О согласовании границ муниципального образования администрация Александровского сельсовета Рыбинского района Красноярского края со смежной границей муниципального образования Уярский район Красноярского края

В соответствии со статьей 12 Федерального закона от 06.10.2003 № 131-ФЗ «Об общих принципах организации местного самоуправления Российской Федерации», руководствуясь статьями Устава администрации Александровского сельсовета Рыбинского района Красноярского края, рассмотрев представленные материалы АО «Гражданпроект», Александровский сельский Совет депутатов РЕШИЛ:

1. Согласовать измененные (уточненные) границу муниципального образования администрация Александровского сельсовета Рыбинского района Красноярского края со смежной границей муниципального образования Уярский район Красноярского края согласно приложению к данному решению.

2. Решение вступает в силу после опубликования в газете «Сельский вестник».

Глава сельсовета




С.А. Затинщиков

Председатель сельского
Совета депутатов

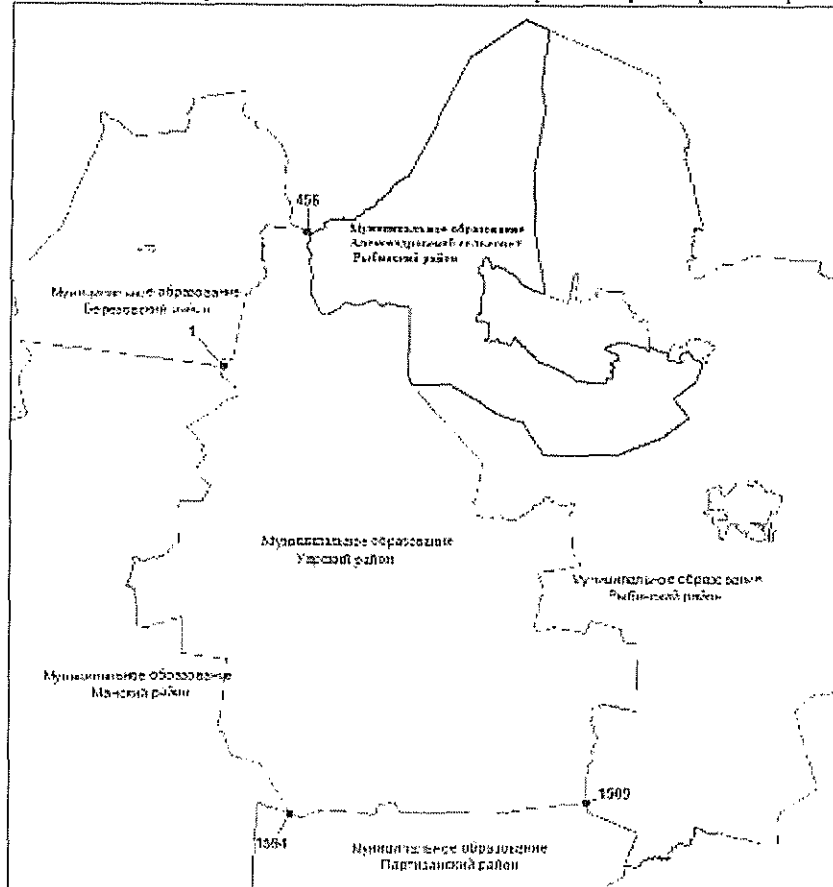
Е.Н. Тихоходов

Верно
Зам. главы
сельсовета
29.08.2019



В.С. Мельник

Схема расположения границ
муниципального образования Уярский район Красноярского края
со смежной границей муниципального образования
Александровский сельсовет Рыбинского района Красноярского края



Масштаб 1:500000

Условные обозначения:

- уточненная граница МО Уярский район
- граница смежных МО

Верно
Зам. главы
сельсовета
29.08.2019

Александровского

В.С. Мельник

ДВУРЕНСКИЙ СЕЛЬСКИЙ СОВЕТ ДЕПУТАТОВ
РЫБИНСКОГО РАЙОНА КРАСНОЯРСКОГО КРАЯ

РЕШЕНИЕ

21.08.2019

с. Двуречное

№ 39-139р

О согласовании границ муниципального образования Двуреченский сельсовет Рыбинского района Красноярского края со смежной границей муниципального образования Уярский район Красноярского края

В соответствии с Федеральным законом от 06.10.2003 № 131-ФЗ «Об общих принципах организации местного самоуправления в Российской Федерации», руководствуясь статьями 20,24 Устава Двуреченского сельсовета Рыбинского района Красноярского края, рассмотрев представленные материалы АО «Гражданпроект», Двуреченский совет депутатов РЕШИЛ:

1. Согласовать изменённую (уточнённую) границу муниципального образования Двуреченский сельсовет Рыбинского района со смежной границей муниципального образования Уярский район, Ирбейский район Красноярского края согласно приложению к данному решению.
2. Настоящее решение вступает в силу со дня его официального опубликования в печатном издании «Двуреченские вести».

Председатель Двуреченского
сельского Совета депутатов

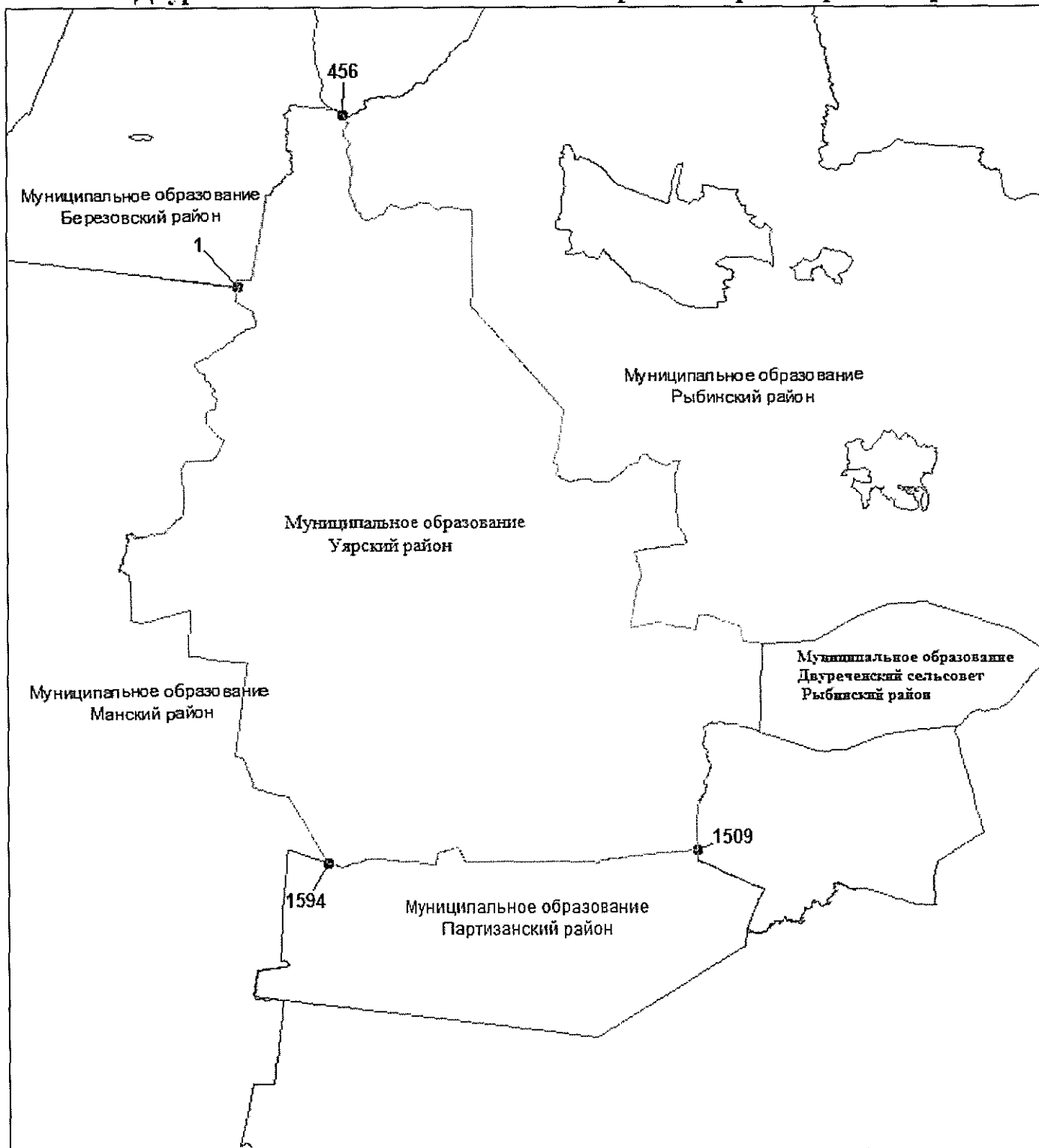
И.П.Гопак





Глава Двуреченского
сельсовета

Т.В.Тимофеева

**Схема расположения границ
муниципального образования Уярский район Красноярского края
со смежной границей муниципального образования
Двуреченский сельсовет Рыбинского района Красноярского края**



Условные обозначения:

-  - уточненная граница МО Уярский район
-  - граница смежных МО

Масштаб 1:500000

КОПИЯ ВЕРНА

ПЛАВА ДВУРЕЧЕНСКОГО
СЕЛЬСОВЕТА

ТИМОФЕЕВА Т В





**ПАРТИЗАНСКИЙ РАЙОННЫЙ
СОВЕТ ДЕПУТАТОВ**
Партизанского района Красноярского края

РЕШЕНИЕ

с. Партизанское

18.07.2019 г.

№ 43-190 - р

О согласовании границы
муниципальных образований
Уярский район и Саянский район

В соответствии с Федеральным Законом от 06.10.2003 № 131-ФЗ «Об общих принципах организации местного самоуправления в Российской Федерации», на основании положений ст. 23, ст. 27 Устава Партизанского района, Партизанский районный Совет депутатов РЕШИЛ:

1. Согласовать границы муниципальных образований Уярский район и Саянский район согласно карте (плану) границ муниципальных образований, подготовленных АО «Гражданпроект». (Приложение 1).

2. Решение вступает в силу со дня его подписания.

Председатель районного
Совета депутатов



А.В. Кудрявцев

Временно исполняющий
обязанности главы района



Г.А. Савченко



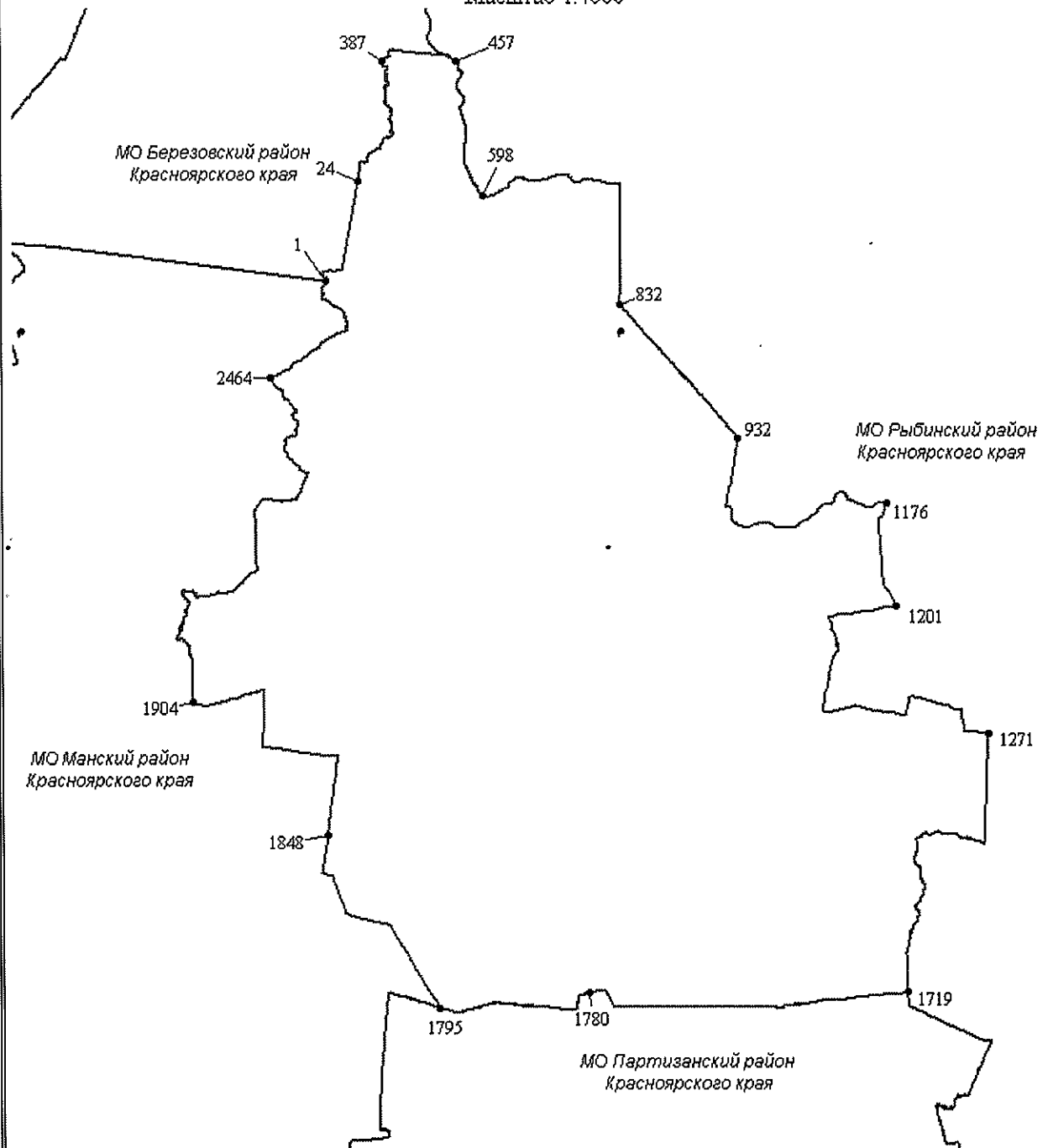
Карта (План)

Граница муниципального образования Уярский район, Красноярского края.


План границ объекта землеустройства

Площадь 224168,15 га


Масштаб 1:4000



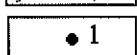
Условные обозначения:



- уточнённая граница муниципального образования, подготовленная АО "Гражданпроект"



- граница смежных муниципальных образований



- характерная (поворотная, узловая) точка границы муниципального образования



Карта (План)
Граница муниципального образования Саянский район Красноярского края.
План границ объекта землеустройства


Площадь 803155,67 га
Масштаб 1:8000



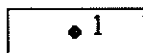
Условные обозначения:



- уточненная граница муниципального образования, подготовленная АО "Гражданпроект"



- граница смежных муниципальных образований



- характерная (поворотная, узловая) точка границы муниципального образования

104



ПАРТИЗАНСКИЙ СЕЛЬСКИЙ СОВЕТ ДЕПУТАТОВ
Партизанского района Красноярского края

РЕШЕНИЕ

с. Партизанское

15.08.2019

№38-168-р

- согласовании границ смежных муниципальных образований Красноярского края

В соответствии с Федеральным Законом от 06.10.2003 № 131-ФЗ «Об общих принципах организации местного самоуправления в Российской Федерации», на основании положений ст. 24 Устава Партизанского сельсовета Партизанского района Красноярского края, Партизанский сельский Совет депутатов **РЕШИЛ:**

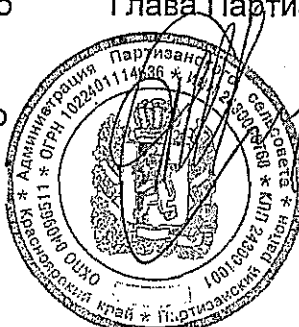
1. Согласовать измененные (уточненные) границы смежных муниципальных образований: Уярский район Красноярского края и иных муниципальных образований, находящихся в их границах согласно Законом Красноярского края, согласно Приложению 1 к данному решению, подготовленному АО «Гражданпроект».
2. Решение вступает в силу со дня его подписания

Председатель Партизанского сельского Совета депутатов

Глава Партизанского сельсовета



Н.М.Тамошенко



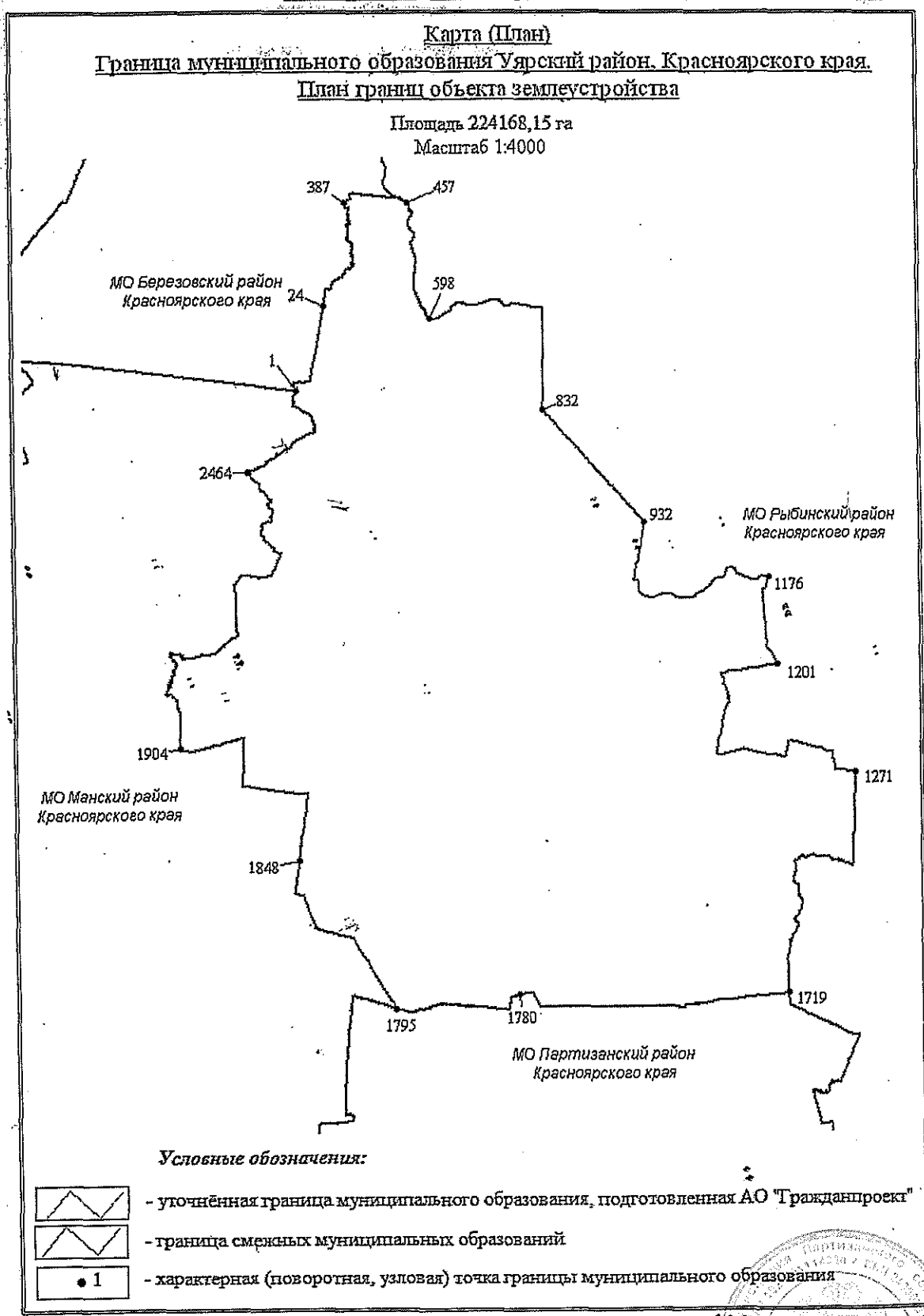
А.М.Сластенов

КОПИЯ ВЕРНА

ПОДПИСЬ *Сластенов*
 17.08.2019
 Директор Константин Владимирович
 ВРИО главы Партизанского сельсовета



Приложение 1
 К решению Партизанского сельского Совета
 Депутатов «О согласовании границ смежных
 муниципальных Образований Красноярского
 края»
 от 15.08.2019 г. № 38-168-р



КОПИЯ ВЕРНА
 ПОДПИСЬ *Линда*
 11.08.2019
 Сектор землеустройства
 ВРПО РМБС Партизанского

СТОЙБИНСКИЙ СЕЛЬСКИЙ СОВЕТ ДЕПУТАТОВ
ПАРТИЗАНСКОГО РАЙОНА
КРАСНОЯРСКОГО КРАЯ

РЕШЕНИЕ

09.08.2019г

№ 48-180-р

с.Стойба

О согласовании границы

Муниципального образования

Уярский район

В соответствии с Федеральным Законом от 06.10.2003 №131-ФЗ «Об общих принципах организации местного самоуправления в Российской Федерации», на основании положений ст.24 ст.26. Устава Стойбинского сельского Совета депутатов, Стойбинский сельский Совет депутатов РЕШИЛ:

1.Согласовать границу муниципального образований Уярский район согласно карте (плану) границы муниципального образования, подготовленных АО «Гражданпроект» (Приложение «1)


2.Решение вступает в силу со дня его подписания.

Председатель Совета депутатов



С.В.Нестеренко

Глава Стойбинского сельсовета



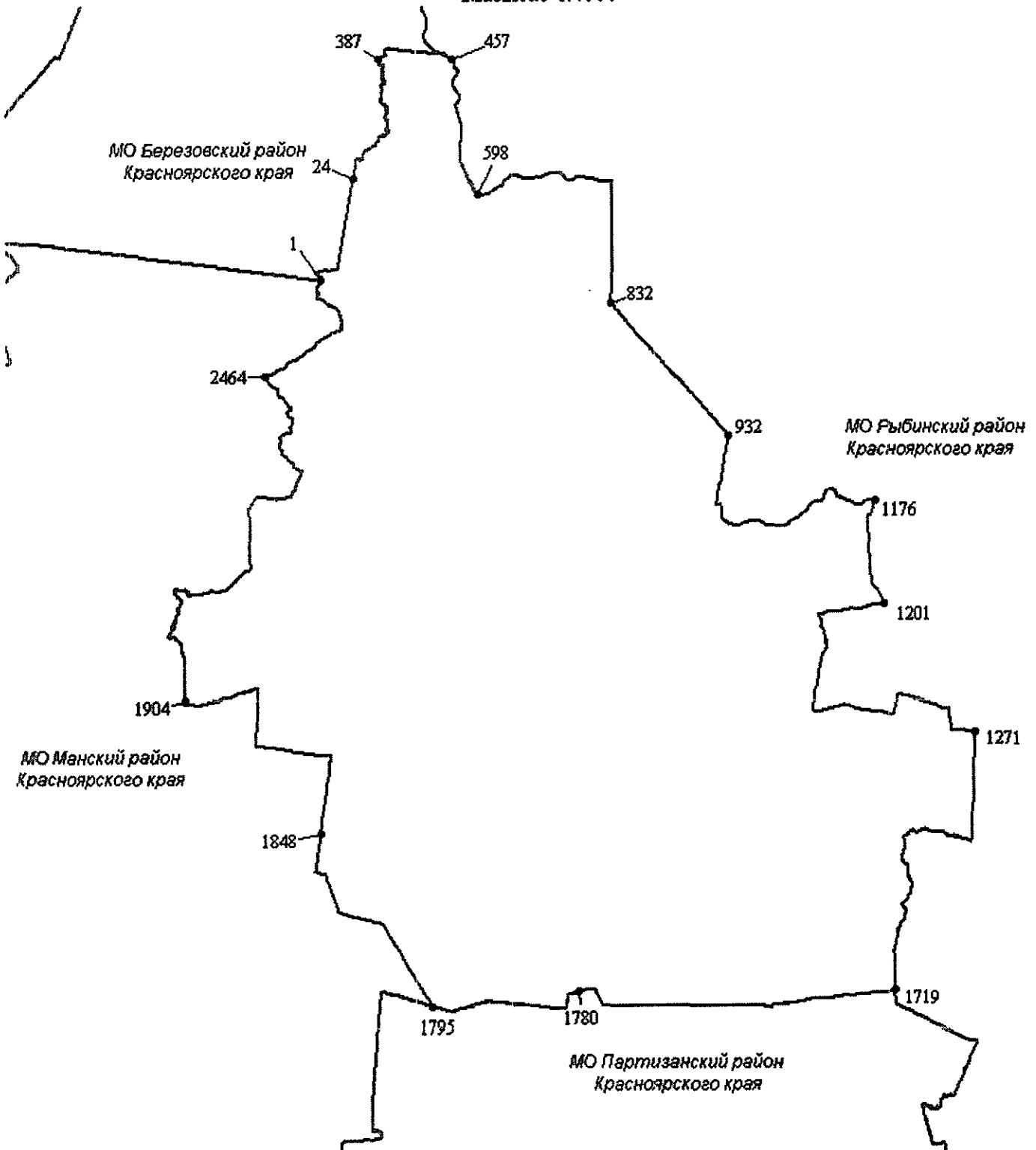
И.Г.Попова



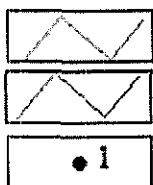
Карта (План)

**Граница муниципального образования Уярский район, Красноярского края.
План границ объекта землеустройства**

Площадь 224168,15 га
Масштаб 1:4000



Условные обозначения:



- уточнённая граница муниципального образования, подготовленная АО "Гражданпроект"
- граница смежных муниципальных образований
- характерная (поворотная, узловая) точка границы муниципального образования





ИМБЕЖСКИЙ СЕЛЬСКИЙ СОВЕТ
ДЕПУТАТОВ
Партизанского района Красноярского края

РЕШЕНИЕ
п. Запасной Имбеж

09.08. 2019г.

№ 38-164-р

О согласовании границы муниципального
образования Уярский район

В соответствии с Федеральным Законом от 06.10.2003 № 131-ФЗ «Об общих принципах организации местного самоуправления в Российской Федерации», на основании положений ст.24 Устава Имбежского сельсовета, Имбежский сельский Совет депутатов РЕШИЛ:

1. Согласовать границу муниципального образования Уярский район согласно карте (плану) границы муниципального образования, подготовленной АО «Гражданпроект» (приложение 1).
2. Решение вступает в силу со дня его подписания.

Председатель Имбежского
сельского Совета депутатов

О.В. Юносова

Глава Имбежского сельсовета

Ю.М. Жирнов

*Верно! Председатель Имбежского
сельского Совета депутатов
О.В. Юносова*

14.08.2019г.



Верно: Председатель Имбежского
сельского совета
депутатов *О.В. Юнсова*
14.08.2019г

Приложение 1
к решению Имбежского сельского Совета
депутатов «О согласовании границ
муниципального образования
Уярский район»
от 09.08.2019г №38-164-р

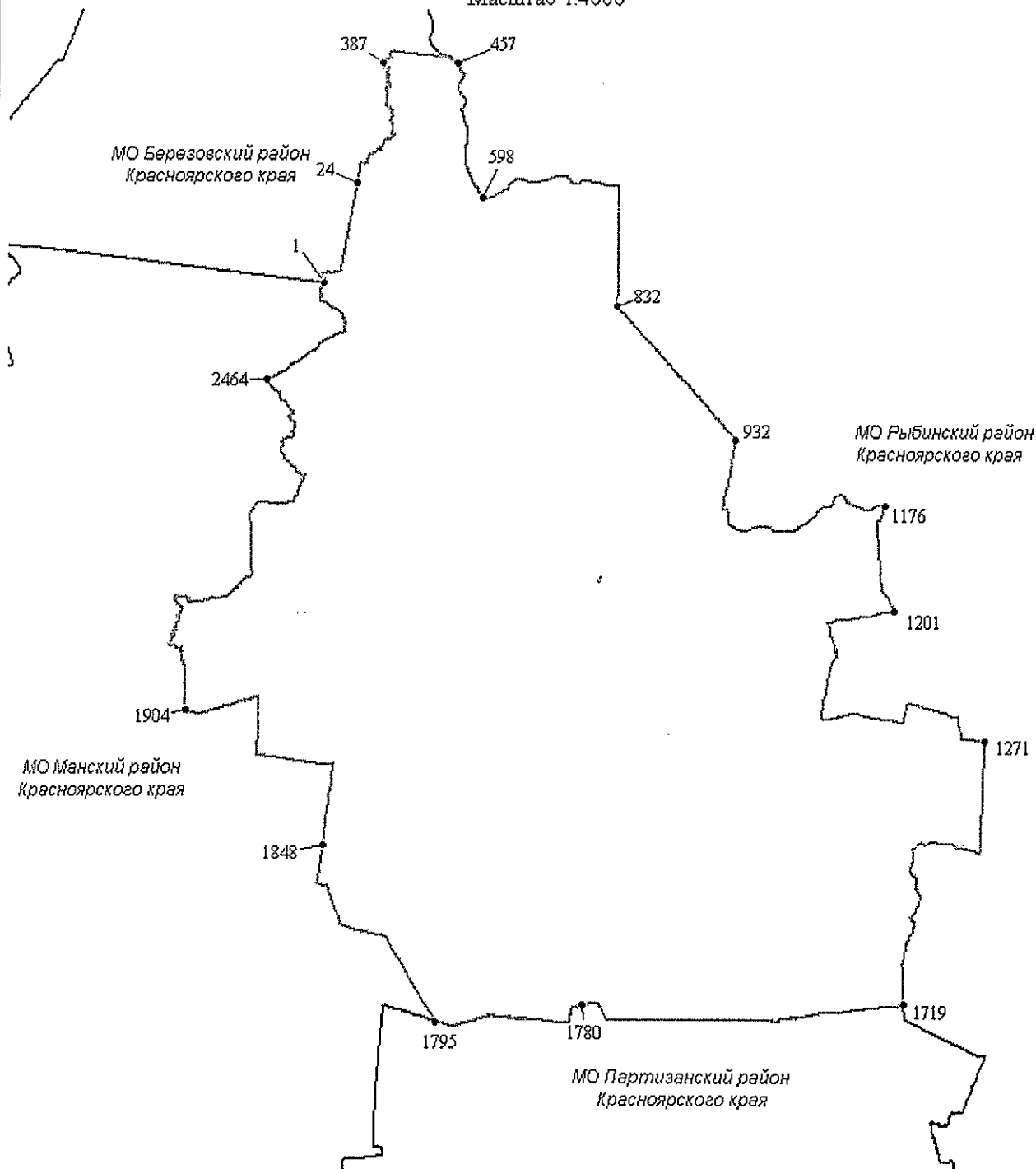


Карта (План)

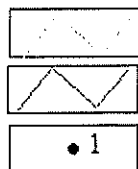
Граница муниципального образования Уярский район, Красноярского края.

План границ объекта землеустройства

Площадь 224168,15 га
Масштаб 1:4000



Условные обозначения:



- уточнённая граница муниципального образования, подготовленная АО "Гражданпроект"

- граница смежных муниципальных образований

- характерная (поворотная, узловая) точка границы муниципального образования



С.В. Николаева

«до 20.12.2018»
Перешлите в печать
Манского районного
Совета депутатов

Манский районный Совет депутатов
Красноярского края

РЕШЕНИЕ

с. Шалинское

12 декабря 2018 года

№ 13-118р

О согласовании границы муниципального образования Манский район Красноярского края


В соответствии с Федеральным Законом от 06.10.2003 № 131-ФЗ «Об общих принципах организации местного самоуправления в Российской Федерации», руководствуясь статьями 25, 29 Устава Манского района, Манский районный Совет депутатов РЕШИЛ:

1. Согласовать измененную (уточненную) границу муниципального образования Манский район Красноярского края, согласно схеме границ, соответствующей карте (плану) границы муниципального образования, подготовленной ООО «Кадастровый центр», приложение 1.

2. Согласовать измененные (уточненные) границы смежных муниципальных образований: Уярский район, Партизанский район, Курагинский район, Балахтинский район, Березовский район по согласованной в соответствии с пунктом 1 настоящего решения измененной (уточненной) границей муниципального образования Манский район Красноярского края.

3. Решение вступает в силу после официального опубликования в информационном бюллетене «Ведомости Манского района».

Председатель Манского
районного Совета депутатов



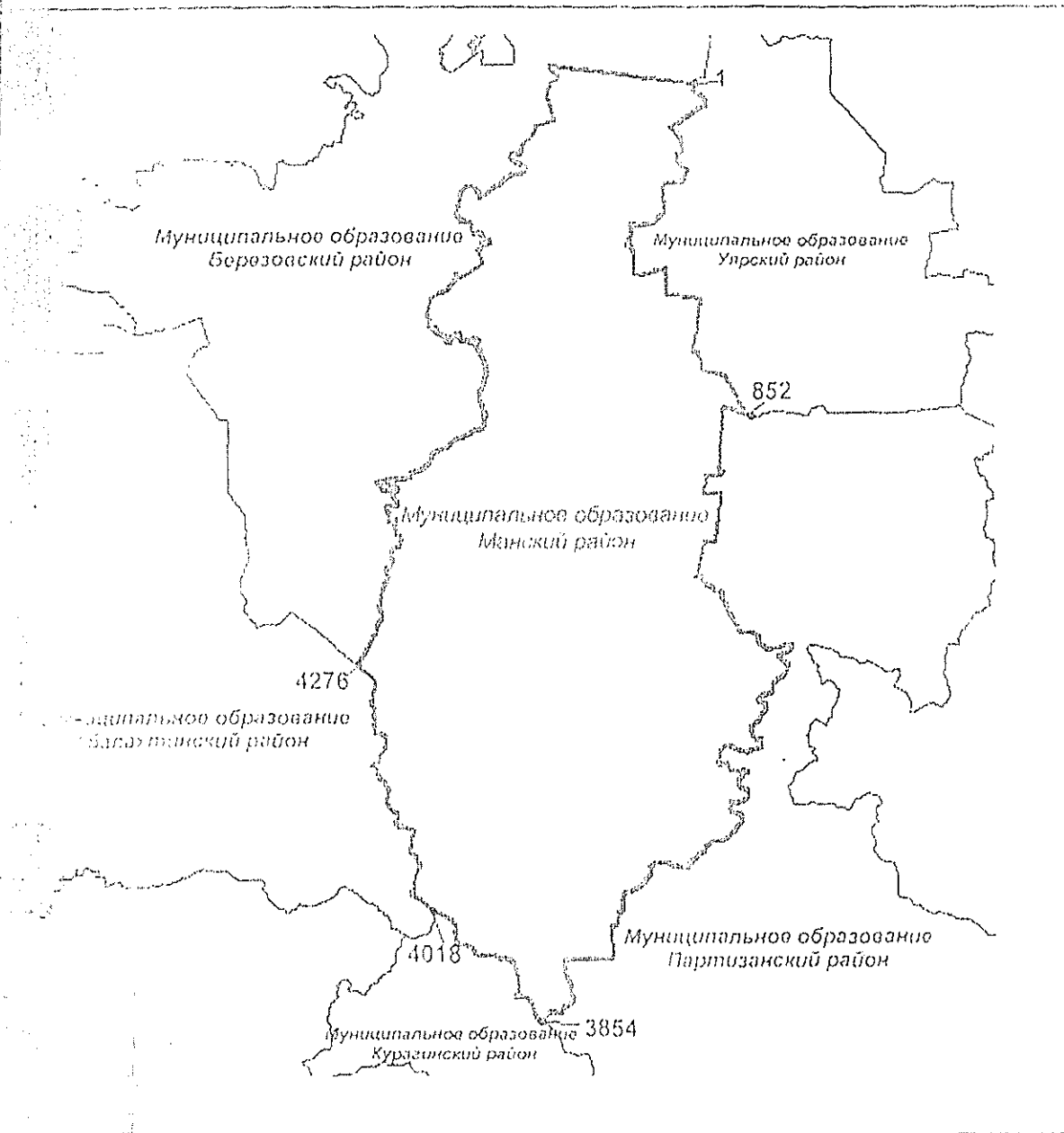
Р.М. Лишанков

Глава района

Н.Д. Козелепов

МУНИЦИПАЛЬНОГО ОБРАЗОВАНИЯ МАНСКИЙ РАЙОН КРАСНОЯРСКОГО КРАЯ

Площадь: 597974,77 га



Легенда:
— (точечная) граница
— граница муниципального образования
— граница смежных муниципальных образований

№ 1 - узловая точка и ее номер по смежеству с землями муниципальных образований

Масштаб 1:1 200 000

Всего в настоящем документе прошито, пронумеровано и скреплено мастичной печатью

2196 л.

2196 (цифрами и прописью)


Губини Светлана

Губини (должность)

С.В. Никитина (Ф.И.О.)

(подпись)

«20» августа 2019 г.



Жонина

**КИЯЙСКИЙ СЕЛЬСКИЙ СОВЕТ ДЕПУТАТОВ
МАНСКОГО РАЙОНА КРАСНОЯРСКОГО КРАЯ**

Р Е Ш Е Н И Е

«16» 11 2018 г.

с.Кияй

№ 4-9

О согласовании границы
муниципального образования
Кияйский сельсовет Манского района

В соответствии с Федеральным Законом от 06.10.2003 № 131-ФЗ «Об общих принципах организации местного самоуправления в Российской Федерации», на основании Устава Кияйского сельсовета, Кияйский сельский Совет депутатов РЕШИЛ:

1. Согласовать измененную (уточненную) границу муниципального образования Кияйский сельсовет Манского района, согласно схеме границ, соответствующей карте (плану) границы муниципального образования, подготовленной ООО «Кадастровый центр», приложение 1.

2. Согласовать измененные (уточненные) границы смежных муниципальных образований: Нарвинский сельсовет Манского района, Унгутский сельсовет Манского района, Шалинский сельсовет Манского района, Уярский район и Партизанский район по согласованной в соответствии с пунктом 1 настоящего решения измененной (уточненной) границей муниципального образования Кияйский сельсовет Манского района.

3. Решение вступает в силу со дня опубликования в информационном бюллетене «Ведомости Манского района».

Глава сельсовета

В.П.Черкозьянов

Председатель сельского
Совета депутатов

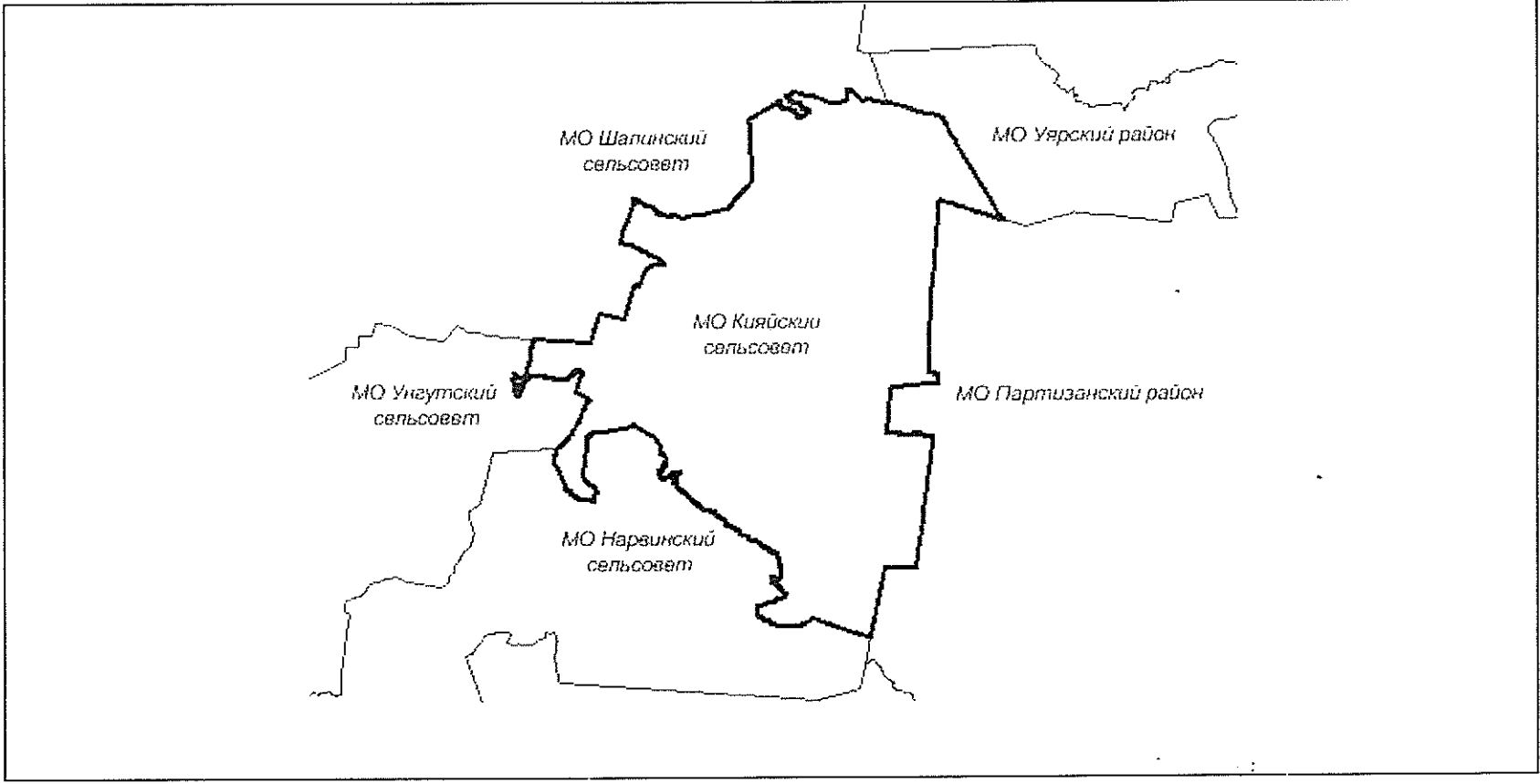
М.А.Семенов





Жонина Вереса
Председатель сельского
Совета депутатов
В.П.Черкозьянов
19.11.2018 г.

СХЕМА ГРАНИЦ МУНИЦИПАЛЬНОГО ОБРАЗОВАНИЯ
КИЯЙСКИЙ СЕЛЬСОВЕТ МАНСКОГО РАЙОНА КРАСНОЯРСКОГО КРАЯ

Площадь: 45159,35 га



- Условные обозначения:**
-  - измененная (уточненная) граница муниципального образования
 -  - границы смежных муниципальных образований

Масштаб 1:400 000



Ирина Верина
Глава Кияевского
Сельсовета
С.В. Тиретвяков

Громше верев

**КИЯЙСКИЙ СЕЛЬСКИЙ СОВЕТ ДЕПУТАТОВ
МАНСКОГО РАЙОНА КРАСНОЯРСКОГО КРАЯ**

Р Е Ш Е Н И Е

20.11.2019 г.

с.Кияй

№ 8-21

О согласовании границы
муниципального образования
Кияйский сельсовет Манского района

В соответствии с Федеральным Законом от 06.10.2003 № 131-ФЗ «Об общих принципах организации местного самоуправления в Российской Федерации», на основании Устава Кияйского сельсовета, Кияйский сельский Совет депутатов РЕШИЛ:

1. п. 2 решения № 4-9 от 16.11.2018 г. читать в следующей редакции «Согласовать измененные (уточненные) границы смежных муниципальных образований: Нарвинский сельсовет Манского района, Унгутский сельсовет Манского района, Шалинский сельсовет Манского района, а также Уярский район, Партизанский район (и иных муниципальных образований, находящихся в их границах) по согласованной в соответствии с пунктом 1 настоящего решения измененной (уточненной) границей муниципального образования Кияйский сельсовет Манского района.


2. Решение вступает в силу со дня официального опубликования в информационном бюллетене «Ведомости Манского района».

Председатель сельского Совета

Ma
М.А.Семенов

Глава сельсовета

В.П.Черкозянов
В.П.Черкозянов



Громше верев

Глава Кияйского

сельсовета

В.П.Черкозянов
В.П.Черкозянов



В.П. Черкозянов



ШАЛИНСКИЙ СЕЛЬСКИЙ СОВЕТ ДЕПУТАТОВ МАНСКОГО РАЙОНА, КРАСНОЯРСКОГО КРАЯ

РЕШЕНИЕ

15.11.2018 г.

с. Шалинское

№ 2-10/p

О согласовании границы муниципального образования Шалинский сельсовет Манского района Красноярского края.



В соответствии с Федеральным законом от 06.10.2003 № 131-ФЗ «Об общих принципах организации местного самоуправления в Российской Федерации», на основании положений ст. 3 Устава Шалинского сельсовета Манского района, Шалинский сельский Совет депутатов РЕШИЛ:

1. Согласовать измененную (уточненную) границу муниципального образования Шалинский сельсовет Манского района, согласно схеме границ, соответствующей карте (плану) границы муниципального образования, подготовленной ООО «Кадастровый центр», приложение 1.

2. Согласовать измененные (уточненные) границы смежных муниципальных образований: Камарчагский сельсовет Манского района, Каменский сельсовет Манского района, Кияйский сельсовет Манского района, Унгутский сельсовет Манского района, Березовский район и Уярский район по согласованной в соответствии с пунктом 1 настоящего решения измененной (уточненной) границей муниципального образования Шалинский сельсовет Манского района.

3. Решение вступает в силу со дня его подписания и подлежит официальному опубликованию в информационном бюллетене «Ведомости Манского района».


Глава сельсовета





Т.П. Янькова

СХЕМА ГРАНИЦ МУНИЦИПАЛЬНОГО ОБРАЗОВАНИЯ
ШАЛИНСКИЙ СЕЛЬСОВЕТ МАНСКОГО РАЙОНА КРАСНОЯРСКОГО КРАЯ

Площадь: 73450,04 га



- Условные обозначения:
-  - измененная (уточненная) граница муниципального образования
 -  - границы смежных муниципальных образований

Масштаб 1:400 000



ШАЛИНСКИЙ СЕЛЬСКИЙ СОВЕТ ДЕПУТАТОВ
МАНСКОГО РАЙОНА КРАСНОЯРСКОГО КРАЯ

РЕШЕНИЕ

02.12.2019 года

с. Шалинское

№16-5д/р

О согласовании границы муниципального образования Шалинский сельсовет Манского района Красноярского края.

В соответствии с Федеральным Законом от 06.10.2003 № 131-ФЗ «Об общих принципах организации местного самоуправления в Российской Федерации», на основании положений ст. 3 Устава Шалинского сельсовета Манского района, Шалинский сельский Совет депутатов РЕШИЛ:

1. Внести в Решение № 2-10р от 15.11.2018 года «О согласовании границы муниципального образования Шалинский сельсовет Манского района Красноярского края» следующие изменения и дополнения:

2. в п. 1 Приложение 1 изложить в новой редакции согласно приложению

3. п. 2 после слов «Согласовать измененные (уточненные) границы смежных муниципальных образований: Камарчагский сельсовет Манского района, Каменский сельсовет Манского района, Кияйский сельсовет Манского района, Унгутский сельсовет Манского района, а также Березовский район, Уярский район» добавить «(и иных муниципальных образований, находящихся в их границах)» и далее по тексту « по согласованной в соответствии с пунктом 1 настоящего решения измененной (уточненной) границей муниципального образования Шалинский сельсовет Манского района.»

4. Решение вступает в силу со дня его подписания.


И.О. главы сельсовета



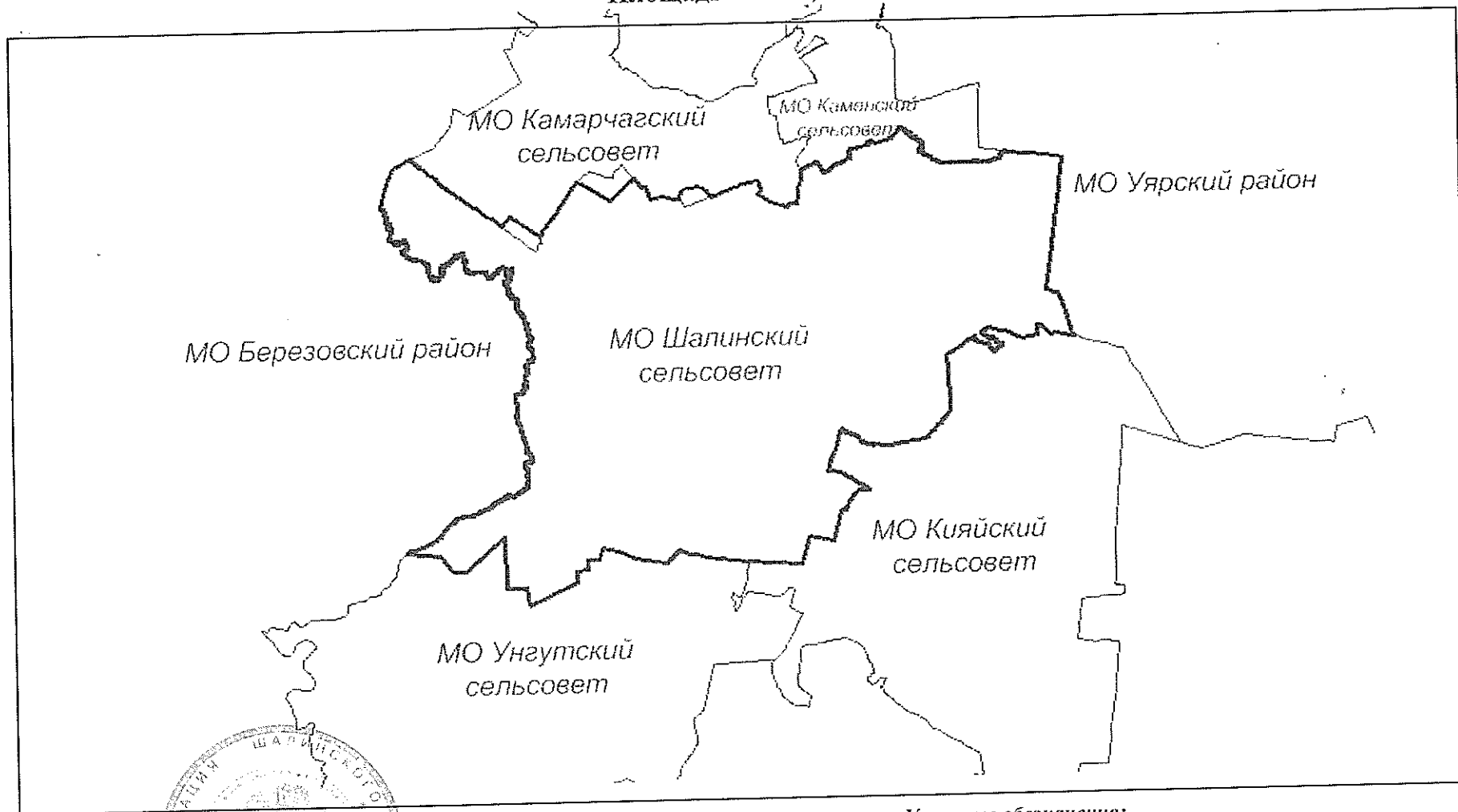
А.В. Короткин

Председатель Шалинского сельского
Совета депутатов

Т.П. Толмачева



**СХЕМА ГРАНИЦ МУНИЦИПАЛЬНОГО ОБРАЗОВАНИЯ
ШАЛИНСКИЙ СЕЛЬСОВЕТ МАНСКОГО РАЙОНА КРАСНОЯРСКОГО КРАЯ**
Площадь: 73450,04га



Копия
Администрация
Шалинского сельсовета
Манского района
СПЕЦИАЛИСТ

Условные обозначения:
- измененная (уточненная) граница муниципального образования
- границы смежных муниципальных образований

Масштаб 1:400 000

КАМЕНСКИЙ СЕЛЬСКИЙ СОВЕТ ДЕПУТАТОВ МАНСКОГО РАЙОНА КРАСНОЯРСКОГО КРАЯ

Р Е Ш Е Н И Е

«29» августа 2019г.

с. Нижняя Есауловка

№3/20

О внесении изменения в Решение Каменского сельского совета депутатов Манского района Красноярского края №5/12 от 20.11.2018 г. «О согласовании границы муниципального образования Каменский сельсовет Манского района»

В соответствии с Федеральным Законом от 06.10.2003 № 131-ФЗ «Об общих принципах организации местного самоуправления в Российской Федерации», на основании Устава Каменского сельсовета, Каменский сельский Совет депутатов РЕШИЛ:

1. Приложение 1 Решения Каменского сельского Совета депутатов Манского района Красноярского края №5/12 от 20.11.2018 года «О согласовании границы муниципального образования Каменский сельсовет Манского района Красноярского края» изложить в новой редакции согласно приложению.
2. Решение вступает в силу со дня его подписания.

Председатель Совета депутатов

С.Н. Черотайкин

Глава Каменского сельсовета

В.П. Данилов

Российская Федерация

с. Нижняя Есауловка, Манского района, Красноярского края

Четвертое марта две тысячи двадцатого

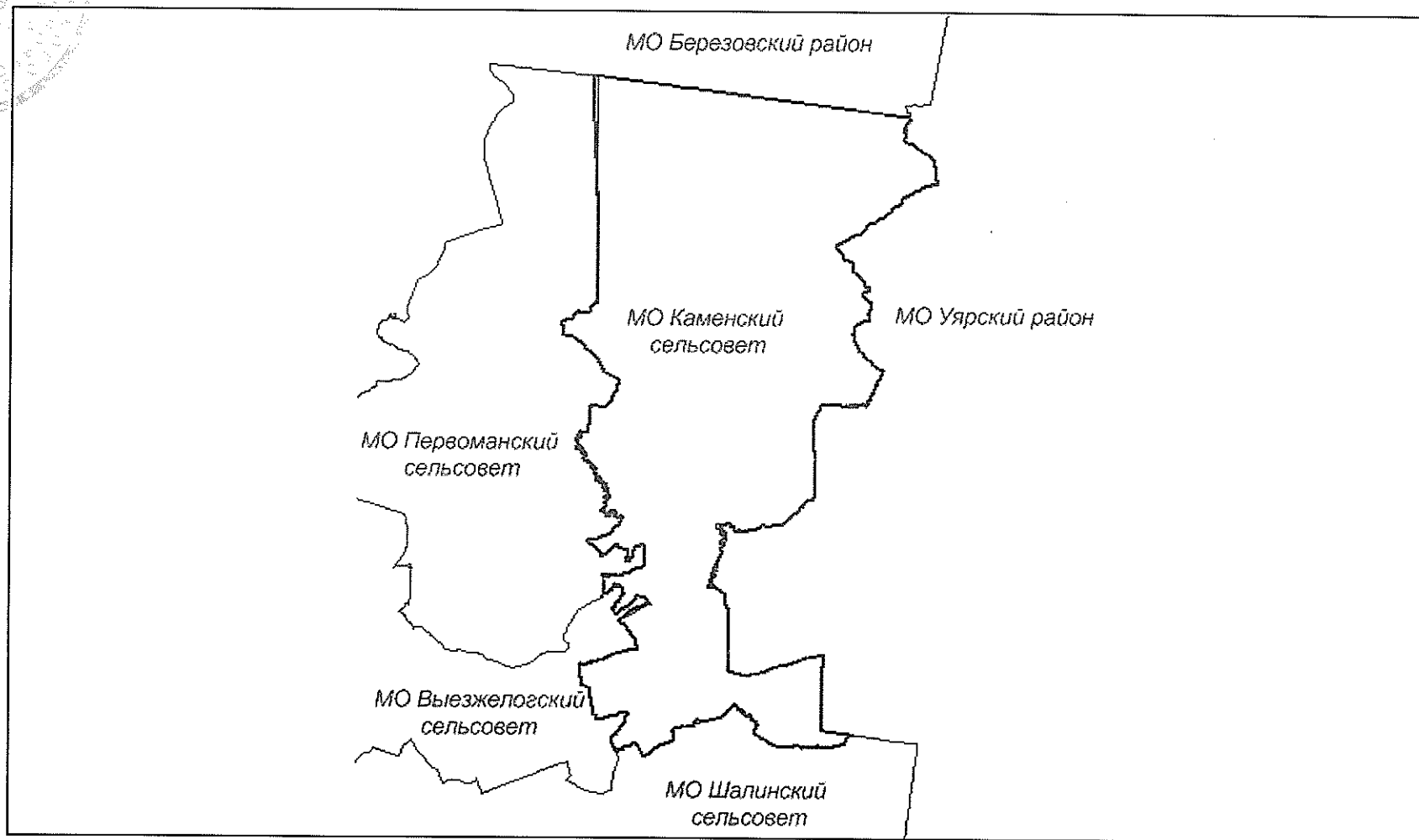
Я, Муллаянова Алла Ивановна, ведущий специалист администрации Каменского сельсовета, свидетельствую верность копии с представленного мне документа.

МП



А.И. Муллаянова

**СХЕМА ГРАНИЦ МУНИЦИПАЛЬНОГО ОБРАЗОВАНИЯ
КАМЕНСКИЙ СЕЛЬСОВЕТ МАНСКОГО РАЙОНА КРАСНОЯРСКОГО КРАЯ**

Площадь: 43962,21 га



Условные обозначения:

-  - измененная (уточненная) граница муниципального образования
-  - границы смежных муниципальных образований

Масштаб 1:350 000

Российская Федерация

с. Нижняя Есауловка, Манского района, Красноярского края

Четвертое марта две тысячи двадцатого

д. Муллаянова Агла Ивановна, ведущий специалист администрации Каменского сельсовета, свидетельствую верность копии с представленного мне документа.

МП

А.И. Муллаянова

КАМЕНСКИЙ СЕЛЬСКИЙ СОВЕТ ДЕПУТАТОВ
МАНСКОГО РАЙОНА КРАСНОЯРСКОГО КРАЯ

РЕШЕНИЕ

20 ноября 2018 г.

с. Нижняя Есауловка

№ 5/12

О согласовании границы
муниципального образования
Каменский сельсовет Манского района

В соответствии с Федеральным Законом от 06.10.2003 № 131-ФЗ «Об общих принципах организации местного самоуправления в Российской Федерации», на основании положений ст.11 Устава Каменского сельсовета Манского района, Каменский сельский Совет депутатов РЕШИЛ:

1. Согласовать измененную (уточненную) границу муниципального образования Каменский сельсовет Манского района, согласно схеме границ, соответствующей карте (плану) границы муниципального образования, подготовленной ООО «Кадастровый центр», приложение 1.

2. Согласовать измененные (уточненные) границы смежных муниципальных образований: Шалинский сельсовет Манского района, Камарчагский сельсовет Манского района, Первоманский сельсовет Манского района. Уярский район и Березовский район по согласованной в соответствии с пунктом 1 настоящего решения измененной (уточненной) границей муниципального образования Каменский сельсовет Манского района.


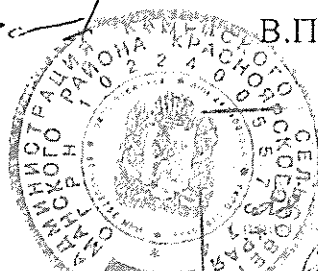
3. Решение вступает в силу со дня его подписания.

Председатель Совета депутатов

С.Н. Черотайкин

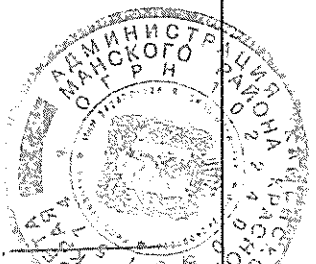
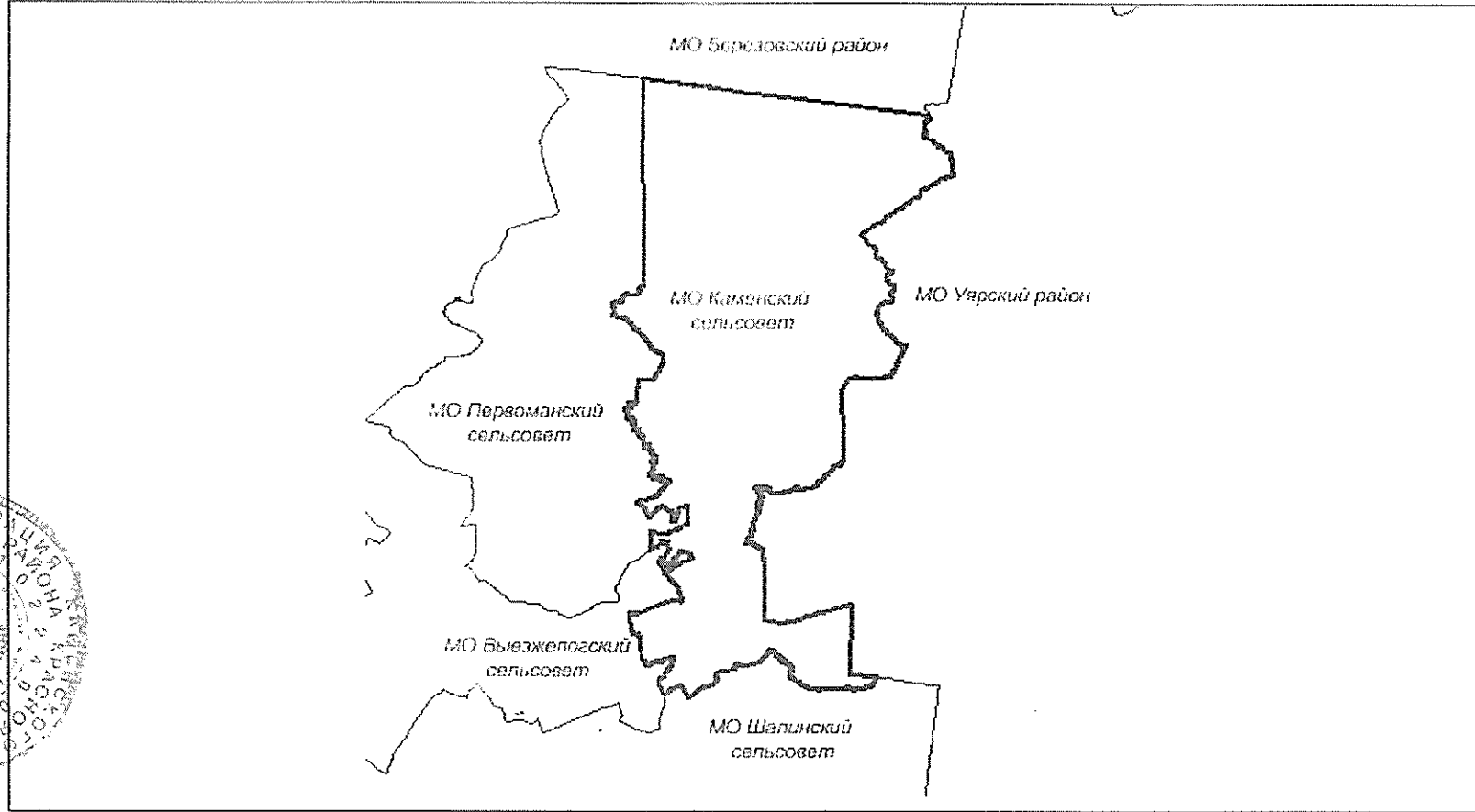
Глава Каменского сельсовета

В.П. Данилов





**СХЕМА ГРАНИЦ МУНИЦИПАЛЬНОГО ОБРАЗОВАНИЯ
КАМЕНСКИЙ СЕЛЬСОВЕТ МАНСКОГО РАЙОНА КРАСНОЯРСКОГО КРАЯ**

Площадь: 43867,07 га




Секретарь администрации
Манского района
Красноярского края
Иванова И.И.

- Условные обозначения:**
-  - измененная (уточненная) граница муниципального образования
 -  - границы смежных муниципальных образований

РОССИЙСКАЯ ФЕДЕРАЦИЯ
КРАСНОЯРСКИЙ КРАЙ

БЕРЕЗОВСКИЙ РАЙОННЫЙ СОВЕТ ДЕПУТАТОВ



РЕШЕНИЕ

« 25 » 09.2019г.

№ 48 – 335Р

О согласовании границ
муниципального образования
Березовский район Красноярского края


В соответствии с Федеральным Законом «Об общих принципах организации местного самоуправления в Российской Федерации» от 06.10.2003г. № 131-ФЗ, руководствуясь Уставом Березовского района, Березовский районный Совет депутатов РЕШИЛ:

1. Согласовать границу муниципального образования Березовский район Красноярского края в соответствии с проведенной корректировкой, согласно схеме границы, соответствующей карте (плану) границы муниципального образования, подготовленной АО «КАГП» согласно приложению 1.
2. Согласовать границы смежных муниципальных образований: г. Красноярск, г. Дивногорск, г. Сосновоборск, ЗАТО г. Железногорск, Емельяновский, Манский, Сухобузимский, Балахтинский, Уярский районы Красноярского края, и входящие в их границы иные муниципальные образования, по согласованной в соответствии с пунктом 1 настоящего решения границе муниципального образования Березовский район Красноярского края.
3. Отменить Решение Березовского районного Совета депутатов № 40-267Р от 18.12.2018г. «О согласовании границ муниципального образования Березовский район Красноярского края».
4. Контроль за исполнением настоящего решения возложить на постоянную комиссию районного Совета депутатов по вопросам жизнеобеспечения населения района, архитектуре и строительству.
5. Решение вступает в силу в день, следующий за днем официального опубликования в газете «Пригород».

Глава
Березовского района
В.А.Швецов



Председатель Березовского
районного Совета депутатов
П.А.Сохин



Подлинный текст находится в организационном отделе администрации Березовского района Красноярского края

КРНО

Для документов

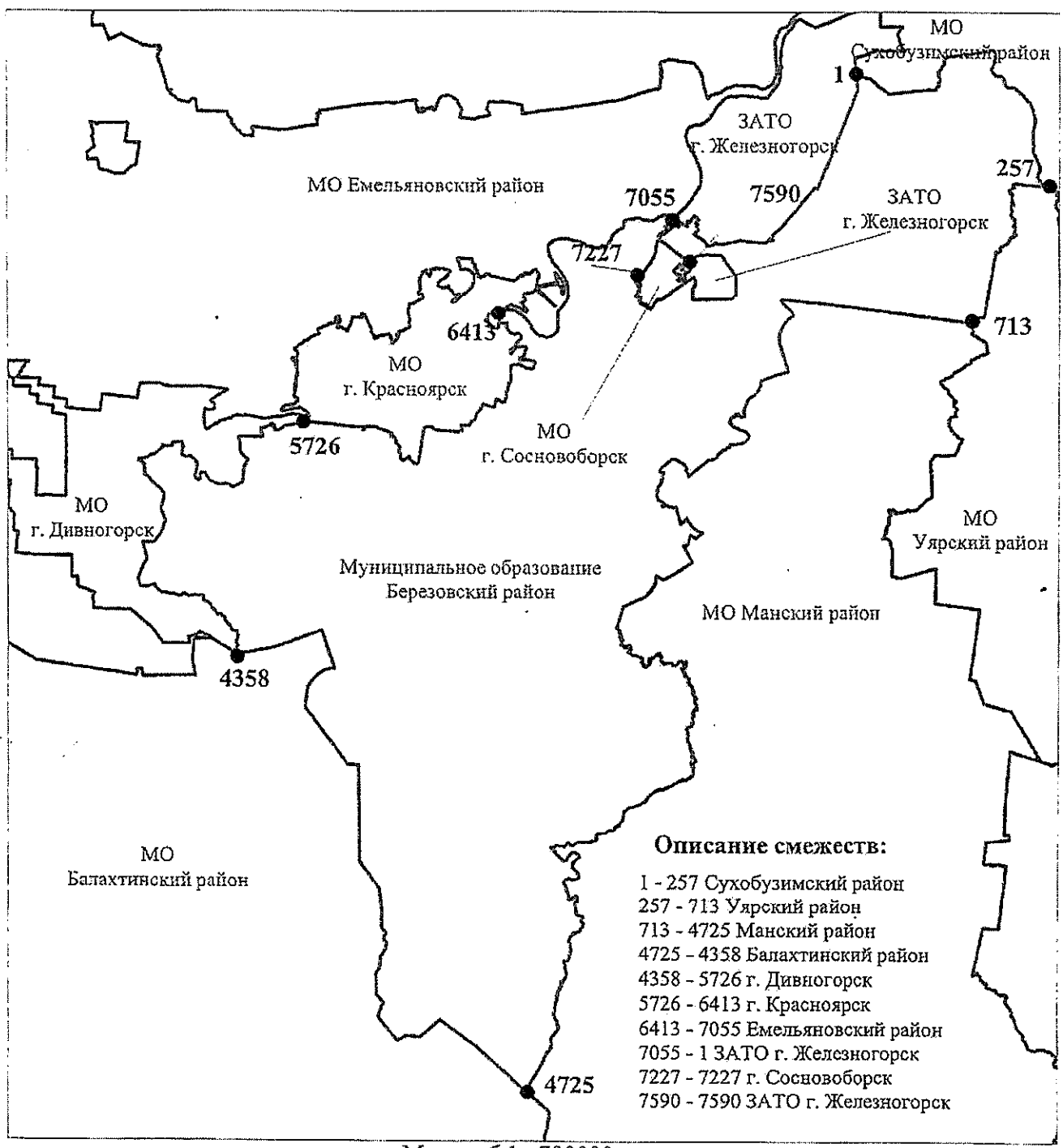
Начальник администрации Березовского района С.И. Фадеева

2019 г.

Приложение к решению Березовского районного Совета депутатов № 48 - 355/19 от 25.09.2019 г.



Схема расположения границы муниципального образования Березовский район Красноярского края
Площадь 431246,25 га



- Описание смежеств:**
- 1 - 257 Сухобузимский район
 - 257 - 713 Уярский район
 - 713 - 4725 Манский район
 - 4725 - 4358 Балахтинский район
 - 4358 - 5726 г. Дивногорск
 - 5726 - 6413 г. Красноярск
 - 6413 - 7055 Емельяновский район
 - 7055 - 1 ЗАТО г. Железнодорожск
 - 7227 - 7227 г. Сосновоборск
 - 7590 - 7590 ЗАТО г. Железнодорожск

Масштаб 1 : 700000

Используемые условные знаки и обозначения:

- Граница муниципального образования Березовский район
- Узловая точка границы муниципального образования и её номер
- Границы смежных муниципальных образований

КРАСНОЯРСКИЙ КРАЙ
БЕРЕЗОВСКИЙ РАЙОН
ВОЗНЕСЕНСКИЙ СЕЛЬСКИЙ
СОВЕТ ДЕПУТАТОВ
РЕШЕНИЕ

«25» 12 2018 г.

с. Вознесенка

№ 75

О согласовании границ
муниципального образования
Вознесенский сельсовет

В соответствии с Федеральным Законом от 06.10.2003 № 131-ФЗ «Об общих принципах организации местного самоуправления в Российской Федерации», руководствуясь Уставом Вознесенского сельсовета,
РЕШИЛ:

1. Согласовать границу муниципального образования Вознесенский сельсовет, согласно схеме границы, соответствующей карте (плану) границы муниципального образования, подготовленной АО «КАГП», приложение 1.

2. Согласовать границы смежных муниципальных образований: Есаульский сельсовет, Уярский район, Манский район, Маганский сельсовет, Зыковский сельсовет, посёлок Берёзовка, Бархатовский сельсовет, по согласованной в соответствии с пунктом 1 настоящего решения границе муниципального образования Вознесенский сельсовет.

3. Решение вступает в силу со дня официального опубликования в муниципальной газете «Вестник Вознесенского сельсовета».

Председатель Вознесенского
сельского Совета депутатов

Глава Вознесенского сельсовета

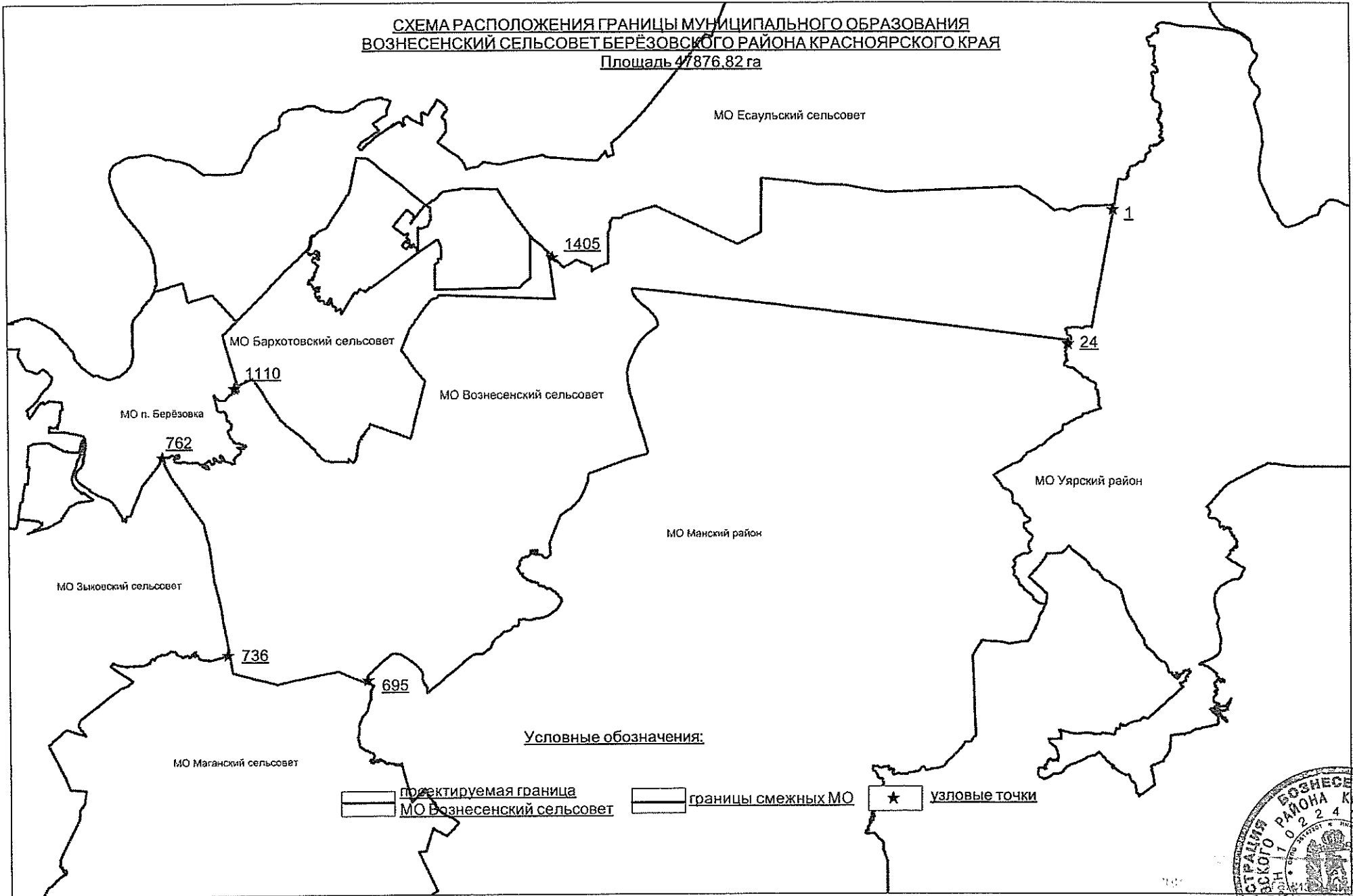
Д.В. Козлов Козлов

Т.П. Шмаль Шмаль



**СХЕМА РАСПОЛОЖЕНИЯ ГРАНИЦЫ МУНИЦИПАЛЬНОГО ОБРАЗОВАНИЯ
ВОЗНЕСЕНСКИЙ СЕЛЬСОВЕТ БЕРЕЗОВСКОГО РАЙОНА КРАСНОЯРСКОГО КРАЯ**

Площадь 47876,82 га



Масштаб 1:260 400




26 12 18

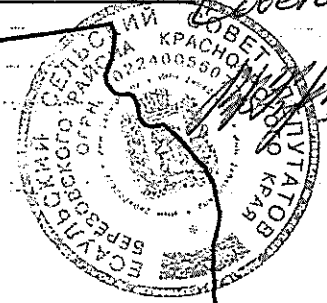
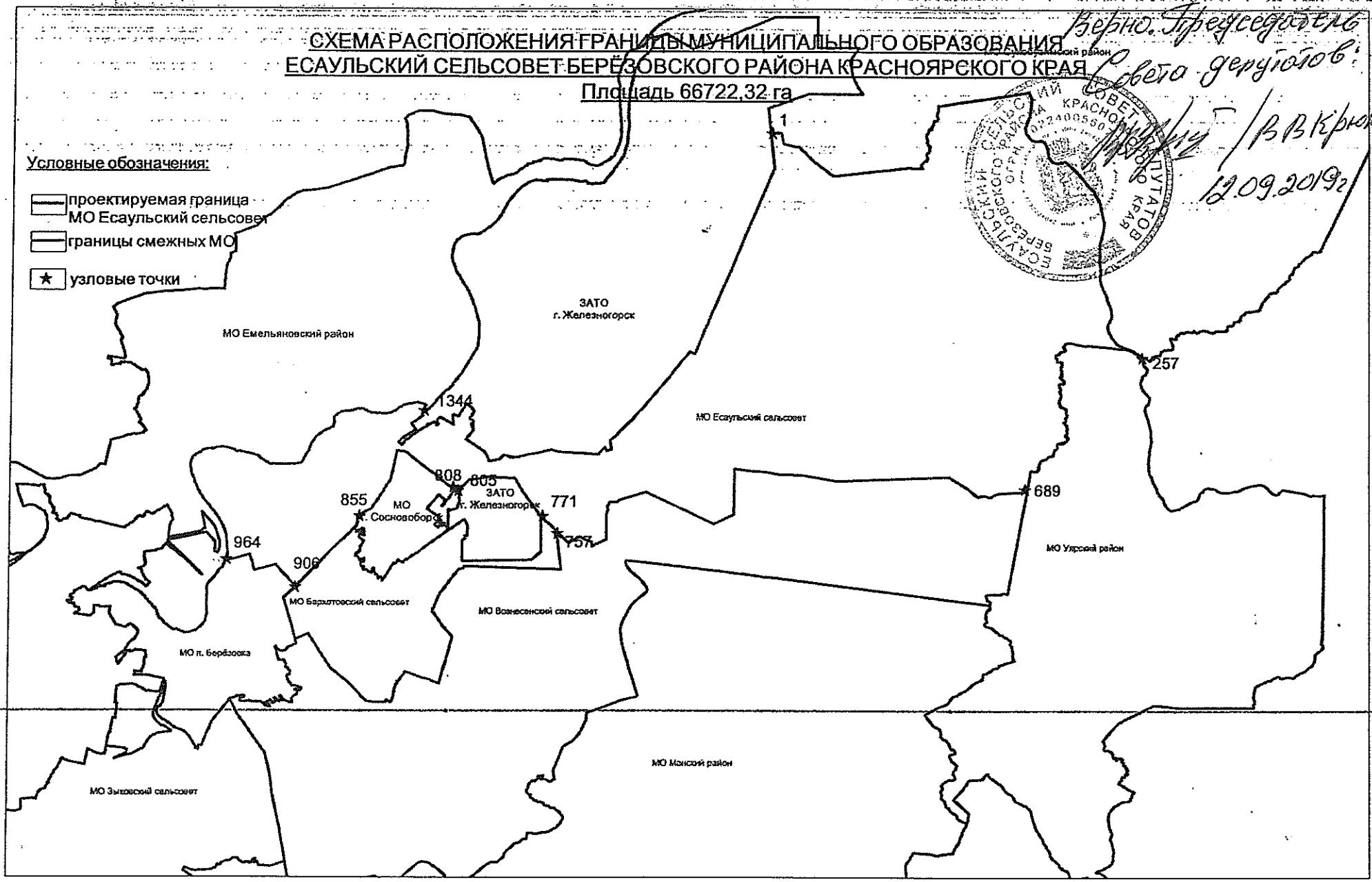


СХЕМА РАСПОЛОЖЕНИЯ ГРАНИЦ МУНИЦИПАЛЬНОГО ОБРАЗОВАНИЯ
ЕСАУЛЬСКИЙ СЕЛЬСОВЕТ БЕРЕЗОВСКОГО РАЙОНА КРАСНОЯРСКОГО КРАЯ

Площадь 66722,32 га

Условные обозначения:

-  проектируемая граница МО Есаульский сельсовет
-  границы смежных МО
-  узловые точки



*Верно. Председатель
Совета депутатов:
[Signature] / В.В. Крюков
12.09.2019г.*