



**Красноярский край
ГУБЕРНАТОР КРАЯ**


Мира пр., д. 110, г. Красноярск, 660009
Факс: (391) 211-00-82
Телефон: (391) 249-30-26
public@krskstate.ru
http://www.krskstate.ru

22 ДЕК 2025 № 1-013857

На № _____

**О присвоении наименования
географическому объекту**

Уважаемый Алексей Игоревич!



Законодательным Собранием Красноярского края принят Закон Красноярского края от 15.05.2025 № 9-3916 «Об изменении административно-территориального устройства края и внесении изменений в отдельные законы края» (далее – Закон края № 9-3916), в соответствии с которым на территории Красноярского края образованы новые административно-территориальные единицы – округа края, в том числе в границах, объединяющих территорию нескольких существовавших на день вступления в силу Закона края № 9-3916 административно-территориальных единиц (районов, округов, сельсоветов).

В целях сохранения исторической идентичности, с учетом национально-культурных и иных местных традиций Законом края № 9-3916 для отдельных округов края предусмотрены двойные наименования, включающие наименования преобразованных путем объединения административно-территориальных единиц, а также новое наименование «Сосновоборский округ».

В соответствии с пунктом 2 статьи 34 Закона края № 9-3916 положения указанного закона края в части наименования «Большемуртинско-Сухобузимский» в соответствующих падежах подлежат применению после присвоения указанного наименования административно-территориальной единице в соответствии с Федеральным законом от 18 декабря 1997 года № 152-ФЗ «О наименованиях географических объектов» (далее – Федеральный закон № 152-ФЗ).

Согласно статье 9 Федерального закона № 152-ФЗ предложения о присвоении наименований географическим объектам (далее – предложения) могут вноситься органами государственной власти Российской Федерации, органами государственной власти субъектов Российской Федерации, органами местного самоуправления, а также общественными объединениями, юридическими лицами, гражданами Российской Федерации.

Предложения, документы, обосновывающие указанные предложения, и расчеты необходимых затрат направляются в законодательные

(представительные) органы государственной власти субъектов Российской Федерации, на территориях которых расположены такие географические объекты.

На основании вышеизложенного вношу в Законодательное Собрание края предложение о присвоении образованному Законом края № 9-3916 округу края наименования «Большемуртинско-Сухобузимский», а также документы, предусмотренные Федеральным законом № 152-ФЗ.

Приложение: 1. Обоснование предлагаемого наименования географическому объекту на 4 л. в 1 экз.
2. Расчет финансовых затрат на реализацию предложения на 3 л. в 1 экз.
3. Картографические материалы, позволяющие однозначно идентифицировать географические объекты и их местоположение, с географическими координатами (широта и долгота) административных центров, заверенные в соответствии с требованиями законодательства Российской Федерации, на 1 л. в 1 экз.
4. Приказ Енисейского Губернского Исполнительного Комитета от 04.04.1924 № 52 на 9 л. в 1 экз.

С уважением,



М.М. Котюков

Приложение 1 к письму
Губернатора Красноярского края
от 22 ДЕК 2025 № FO13P57

**Обоснование предлагаемого наименования географическому
объекту – административно-территориальной единице
Большемуртинско-Сухобузимский округ Красноярского края**

19 июня 2025 года вступил в силу Федеральный закон от 20.03.2025 № 33-ФЗ «Об общих принципах организации местного самоуправления в единой системе публичной власти» (далее – Федеральный закон № 33-ФЗ), принятый в развитие положений части 3 статьи 132 Конституции Российской Федерации о единой системе публичной власти и направленный на совершенствование организации местного самоуправления в Российской Федерации.

В соответствии с частью 3 статьи 91 Федерального закона № 33-ФЗ со дня вступления в силу данного федерального закона могут быть приняты законы субъектов Российской Федерации, устанавливающие территориальную организацию местного самоуправления в соответствующем субъекте Российской Федерации с осуществлением местного самоуправления в видах муниципальных образований, указанных в пунктах 1 и 2 части 2 статьи 9 Федерального закона № 33-ФЗ: городских округах и муниципальных округах.

Согласно части 10 статьи 91 Федерального закона № 33-ФЗ законом субъекта Российской Федерации, принимаемым в соответствии с частью 3 данной статьи, в целях обеспечения развития социальной, транспортной и иной инфраструктуры может быть предусмотрено образование муниципального образования в границах, объединяющих территории нескольких муниципальных образований, существовавших по состоянию на день вступления в силу настоящего Федерального закона, или в иных границах территории, в том числе включающей часть (части) территории указанного муниципального образования (муниципальных образований).

В целях реализации вышеуказанных положений Федерального закона № 33-ФЗ Законодательным Собранием Красноярского края принят Закон края от 15.05.2025 № 9-3914 «О территориальной организации местного самоуправления в Красноярском крае», предусматривающий в том числе образование муниципальных округов Красноярского края в границах, объединяющих территории существовавших по состоянию на день вступления в силу Федерального закона № 33-ФЗ нескольких муниципальных образований.

В соответствии с пунктом «е» статьи 3 Закона края от 10.06.2010 № 10-4763 «Об административно-территориальном устройстве Красноярского края» (далее – Закон края № 10-4763) одним из принципов административно-территориального устройства края является взаимосвязь

административно-территориального устройства с муниципально-территориальным делением края. Административно-территориальное устройство края устанавливается и изменяется с учетом муниципально-территориального деления края (пункт 1 статьи 4 Закона края № 10-4763).

Одним из видов изменения административно-территориального устройства края является образование административно-территориальных единиц края (пункт 1 статьи 9 Закона края № 10-4763).

Статьей 6 Закона края № 10-4763 предусмотрен новый вид административно-территориальной единицы края – округ края, представляющий собой административно-территориальную единицу, не входящую в состав других административно-территориальных единиц, объединяющую в территориальном и административном отношении экономически связанные между собой территориальные единицы и имеющую единый административный центр.

Согласно пункту 1 статьи 14 Закона края № 10-4763 образование административно-территориальной единицы или территориальной единицы может являться следствием изменения административно-территориального устройства края в форме преобразования административно-территориальных единиц.

Законодательным Собранием Красноярского края принят Закон Красноярского края от 15.05.2025 № 9-3916 «Об изменении административно-территориального устройства края и внесении изменений в отдельные законы края» (далее – Закон края № 9-3916), в соответствии с которым на территории Красноярского края образованы новые административно-территориальные единицы – округа края, в том числе в границах, объединяющих территории нескольких существовавших на день вступления в силу Закона края № 9-3916 административно-территориальных единиц (районов, округов, сельсоветов).

Административно-территориальные преобразования, предусмотренные Законом края № 9-3916, соответствуют Закону края № 10-4763, так как учитывают:

- исторически сложившееся расселение населения;
- экономические и транспортные связи;
- местные традиции и культурные особенности.

В целях сохранения исторической идентичности, национальных и иных культурных традиций объединенных административно-территориальных единиц, исходя из их исторически сложившихся названий, новой административно-территориальной единице – округу края предлагается присвоить следующее двойное наименование – «Большемуртинско-Сухобузимский».

Присвоение двойного наименования объединенному округу края обусловлено необходимостью:

- сохранения исторической преемственности – районы существуют с 1920-х годов и имеют богатое историческое наследие;

учета сложившейся территориальной идентичности – население традиционно ассоциирует себя с прежними административными границами; отражения географических особенностей – названия районов связаны с населенными пунктами.

Предлагаемое наименование новой административно-территориальной единице обусловлено следующими историческими и географическими особенностями преобразованных территорий.

Название округа края «Большемуртинско-Сухобузимский» отражает историческую взаимосвязь объединенных территорий.

Большемуртинско-Сухобузимский округ образован путем объединения Большемуртинского и Сухобузимского районов.

Исторические корни образования Большемуртинского района уходят в 1725 год, когда на реке Подъёмная казаки основали село Большая Мурта. В 1895 году в селе была открыта церковно-приходская школа с библиотекой, а в конце XIX века село Большая Мурта становится связующим звеном между Красноярском и Енисейском по Енисейскому тракту.

Самостоятельной административной единицей Большая Мурта стала в 1913 году, выделившись как Большемуртинская волость, а сам Большемуртинский район был образован в 1924 году, когда согласно приказу Енисейского Губернского Исполнительного Комитета от 4 апреля 1924 года № 52 было введено новое районно-волостное деление. В составе Красноярского уезда тогда образовался Большемуртинский район с центром в селе Большемуртинское, включивший в себя территории нескольких волостей: Большемуртинской, Еловской, Межовской и части Бобровской.

В 1924–1940 годах в Большемуртинском районе активно проводились социалистические преобразования, образовывались колхозы, территория развивалась как сельскохозяйственная, на берегах Енисея также работали леспромхозы.

В советские времена леспромхозы района являлись опытно-производственной базой для испытания и совершенствования новой техники и передовых технологических процессов в условиях многолесных районов Сибири. В поселке Предивинск основана судоверфь (зимой строились баржи, летом их спускали на воду). Также активно развивалось сельское хозяйство.

История образования Сухобузимского района уходит корнями в XVII век, когда небольшие отряды казаков, посланные Красноярским воеводой Протасьевым, основали первые поселения района на берегах Енисея: в 1647–1648 годах казаки Петр Черняев, Горбунов, Ковригин, Салдатов, Соломатов, Скобелин, Толстиков основали Нахвальное, в 1650 году атаманы Тюменцевы основали Атаманово, казак Василий Павлов основал Павловщину, а в 1659 году казак Конон Севастьянов образовал Кононово.

Зарождение же деревень в стороне от Енисейской артерии начинается только после того, как в 1703 году большинство кочевых племен покинули эти места, уйдя на юг. За период 1710–1714 годов возникают Седельниково, Воробино, Ковригино, Шестаково и называются по фамилиям пашенных

крестьян, поставивших здесь свои первые дома. Примерно в это же время закладывается и Сухобузимо – в месте слияния рек Большого и Сухого Бузима. Это село имеет особое культурно-историческое значение – здесь прошли детские годы великого русского художника Василия Ивановича Сурикова.

В 1963 году Сухобузимский район был упразднен и присоединен к Большемуртинскому району, но в 1968 году вновь был выделен. Таким образом, в период с 1963 по 1968 годы Сухобузимский район был частью Большемуртинского района.

Присвоение указанного наименования новой административно-территориальной единице позволит:

- избежать конфликтов, связанных с утратой исторических названий;
- обеспечить плавный переход к новой системе управления;
- сохранить узнаваемость территорий для жителей и бизнеса.


Предложенное наименование округа края «Большемуртинско-Сухобузимский»:

- полностью соответствует федеральному и краевому законодательству;
- учитывает исторические, культурные и географические особенности;
- обеспечивает преемственность и стабильность в территориальном управлении.

Таким образом, присвоение указанного наименования является обоснованным, логичным и соответствующим интересам жителей объединенных территорий.

В соответствии с пунктом 2 статьи 34 Закона края № 9-3916 положения указанного закона края в части наименования «Большемуртинско-Сухобузимский» в соответствующих падежах подлежат применению после присвоения указанного наименования в соответствии с Федеральным законом от 18 декабря 1997 года № 152-ФЗ «О наименованиях географических объектов».

Заместитель начальник
управления территориальной политики
Губернатора Красноярского края

 С.П. Турчанова

**Расчет финансовых затрат на реализацию предложения
о наименовании административно-территориальной единицы
Большемуртинско-Сухобузимский округ Красноярского края**

Расчет необходимых затрат проводится в целях выявления и оценки расходов (одномоментных и возникающих в последующие периоды времени) федерального бюджета Российской Федерации, бюджета Красноярского края, местного бюджета муниципального образования, юридических и физических лиц, которые могут возникнуть при принятии решения о реализации предложения о наименовании административно-территориальной единицы (далее – АТЕ) Большемуртинско-Сухобузимский округ Красноярского края (далее – Большемуртинско-Сухобузимский округ), Законом Красноярского края от 15.05.2025 № 9-3916 «Об изменении административно-территориального устройства края и внесении изменений в отдельные Законы края».

1. Затраты федерального бюджета

На территории Большемуртинско-Сухобузимского округа располагаются федеральные государственные органы власти (их территориальные подразделения).

В соответствии с пунктом 1 статьи 12 Федерального закона от 18.12.1997 № 152-ФЗ «О наименованиях географических объектов» финансирование работ по выявлению и нормализации наименований географических объектов, подготовке и изданию словарей и справочников наименований географических объектов на русском языке осуществляется за счет средств федерального бюджета, выделяемых на финансирование деятельности федеральных органов исполнительной власти, выполняющих в пределах своей компетенции указанные работы.

2. Затраты краевого бюджета

На территории Большемуртинско-Сухобузимского округа располагаются исполнительные органы Красноярского края (их территориальные подразделения) и органы местного самоуправления (их подведомственные учреждения).

В соответствии с пунктом 3 статьи 12 Федерального закона от 18.12.1997 № 152-ФЗ «О наименованиях географических объектов» финансирование работ по присвоению наименования географическому объекту или по переименованию географического объекта осуществляется за счет средств бюджета субъекта Российской Федерации, на территории

которого расположен соответствующий географический объект и органы государственной власти которого направили или внесли в установленном вышеуказанным Федеральным законом порядке предложение о присвоении наименования географическому объекту или о переименовании географического объекта.

Финансирование указанных расходов осуществляется за счет средств краевого бюджета в рамках текущей деятельности исполнительных органов власти Красноярского края (их структурных подразделений).

3. Затраты местного бюджета Большемуртинско-Сухобузимского округа

На территории Большемуртинско-Сухобузимского округа располагаются органы местного самоуправления (их подведомственные учреждения).

В связи с реализацией предложения о наименовании АТЕ Большемуртинско-Сухобузимский округ необходимо внесение изменений в Устав муниципального образования.

Для муниципальных учреждений, учредителем которых являются органы местного самоуправления Большемуртинско-Сухобузимского муниципального округа, требуется внесение изменений в правоустанавливающие документы.

Затраты бюджета муниципального образования на реализацию предложения о наименовании АТЕ Большемуртинско-Сухобузимский округ составят 2 213,4 тыс. рублей, финансирование которых осуществляется за счет средств местного бюджета в рамках текущей деятельности органов местного самоуправления (их подведомственных учреждений).

№ п/п	Наименование работ	Сумма, тыс. рублей
1	2	3
1.	Оплата государственных пошлин, нотариальных услуг	343,0
2.	Оформление печатей и штампов, фирменных бланков и иных документов и материалов	314,0
3.	Замена вывесок (в том числе фасадных) с наименованием юридических лиц – органов местного самоуправления и муниципальных учреждений	1 556,4
Итого		2 213,4

4. Затраты юридических и физических лиц на оформление (переоформление, внесение изменений, изготовление) правоустанавливающих документов

Образование Большемуртинско-Сухобузимского округа не влечет за собой обязанности по внесению изменений в правоустанавливающие документы для правообладателей по уже зарегистрированным объектам недвижимости.

В случае изменения адресации объектов недвижимого имущества, при поступлении в орган регистрации прав от оператора федеральной информационной адресной системы, осуществляющей ведение государственного адресного реестра, соответствующих данных, указанные сведения подлежат внесению в Единый государственный реестр недвижимости в порядке межведомственного информационного взаимодействия без взимания государственной пошлины (часть 5 статьи 32 и часть 3 статьи 34 Федерального закона от 13.07.2015 № 218-ФЗ «О государственной регистрации недвижимости»).

Государственная пошлина за регистрацию граждан по месту жительства отменена Федеральным законом от 02.11.2004 № 127-ФЗ «О внесении изменений в части первую и вторую Налогового кодекса Российской Федерации и некоторые другие законодательные акты Российской Федерации, а также о признании утратившими силу отдельных законодательных актов (положений законодательных актов) Российской Федерации», в связи с этим реализация предложения не повлечет за собой затрат физических лиц на внесение изменений в документы личного характера.

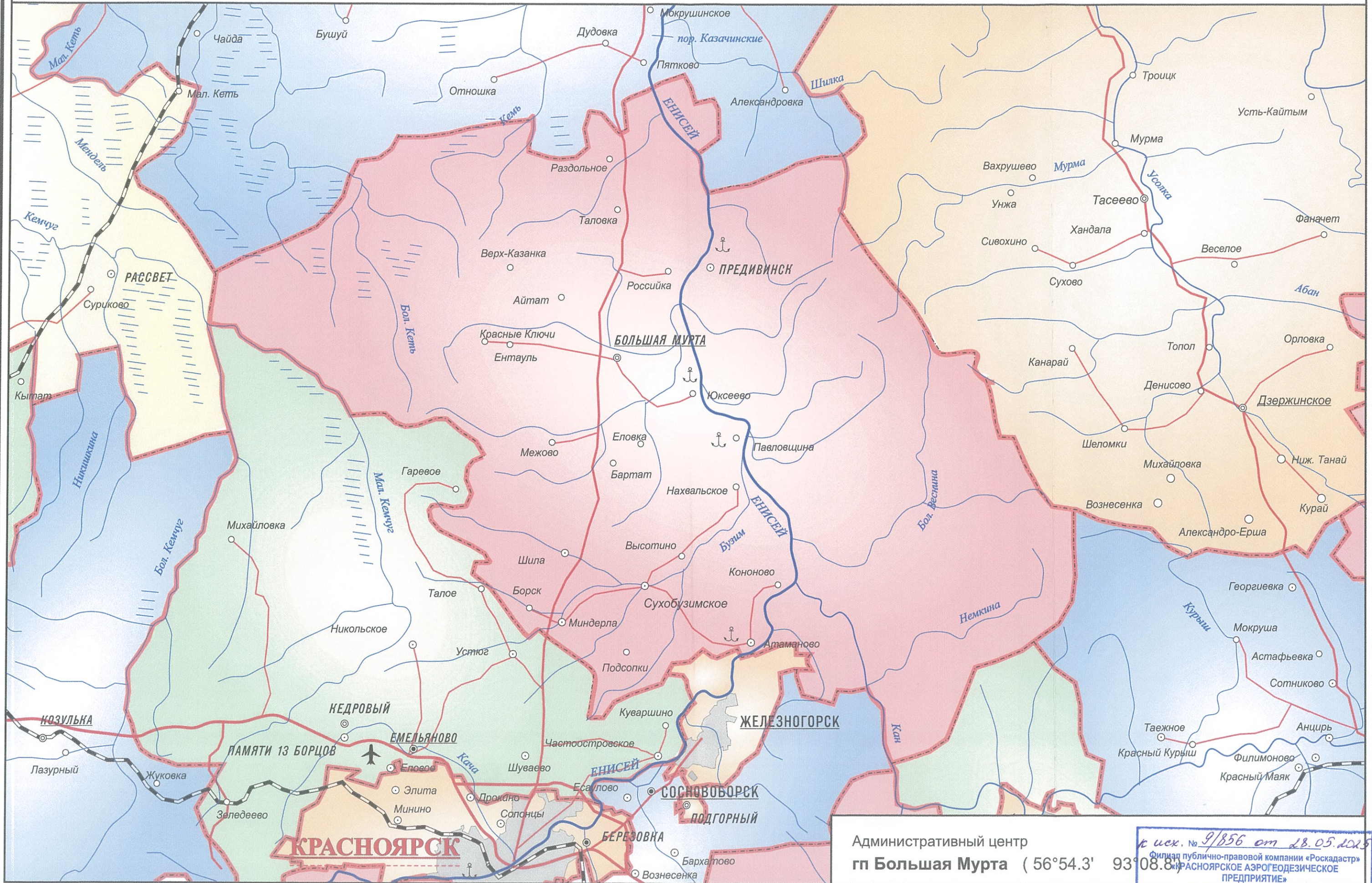
5. Заключение

На основании произведенных расчетов общие финансовые затраты на реализацию предложения о наименовании АТЕ Большемуртинско-Сухобузимский округ составят 2 213,4 тыс. рублей.

Заместитель начальника
управления территориальной политики
Губернатора Красноярского края

 С.П. Турчанова

Большемуртинско-Сухобузимский муниципальный округ



Административный центр
гп Большая Мурта (56°54.3' 93°08.8')

р. иск. № 9/856 от 28.05.2025
Филиал публично-правовой компании «Роскадастр»
КРАСНОЯРСКОЕ АЭРОГЕОДЕЗИЧЕСКОЕ
ПРЕДПРИЯТИЕ
660056, г. Красноярск, ул. Иртышская, 2 «А»
Тел. (391) 201-83-20

Г. Красноярск, 4 апреля 1924 г.

П Р О Э К Т

Понно-волостного деления Енисейской губернии, утвержденный Пленумом
Сибревкома в заседании 19 марта 1924 года.

Г. АЧИНСКИЙ УЕЗД.

Районы, их вол-
центры и числен-
ность населения.

Волости и селения по современному админделению,
запроектированные в состав данного района.

- | | |
|--|---|
| 1. Бирилуоский
(ц. о. Бирилуосы). | Бирилуосская и Мелецкая в составе 1921 года, т. е. с частью селений юга Бельской волости, Енисейского уезда и д. д. Горская и Алешкина Петровской волости. |
| 2. Больше-Улуйский
(ц. о. В. Улуйское). | Больше-Улуйская, Трудновская, Петровская (без с. с. Горской и Алешкиной), с. с. Ново-Еловской вол. Б. Кумьрка, Изыкчуль, Лодочное, Турецкое, Александровка, Симонова, Н. Еловское, Татарка и Казылган. |
| 3. Ачинский
(ц. г. Ачинск). | Ново-Новоселовская, М. Улуйская, Мстробовская, Покровская, с. с. Ново-Еловской вол.: Секретарка, Литвянка, Стрелочное и Красновское и д. Викентьевка Назаровской вол. и Плотбище Серезской волости. |
| 4. Козульский
(ц. о. Козульское). | Чернореченокая, Луковская, Козульская, Балахтонская и правобережные (по р. Чульму) селения Подсосенской волости: Ладринокое, Ивановка, Загайновка, Амвала и Полкановка. |
| 5. Назаровский
(ц. о. Назаровское). | Назаровская, Серезская (без д. Плотбище), Кольповская, Медведская и левобережные (по р. Чульму) с. с. Подсосенской волости: Скоробогатова, Вороук, Подсосенское, Тойлом, Селедкова, Сосновская и Таможенка. |
| 6. Березовский
(ц. о. Березовское). | Березовская, Павловская, Никольская, Ларыповская, Злетская и с. Белозерка Корниловской волости. |
| 7. Ужурский
(ц. о. Ужур). | Солгонская, Ужурская, Корниловская (без д. Белозерки) и М. Умышенская вол. без с. с. Новоселовской вол., Красноярского уезда, состоявших в ней с 1921 г.: Барайта, Норелки, Перовой, Якушевой, Кам- |

3. Балахтинский
(ц.о. Балахта).

части, Нидюловки и Гокровки, отходящих теперь в состав Новоселовского района Красноярского Уезда. Балахтинская, Курбатовская, Петропавловская и Тальмовская (без д. Игтьиковой, отходящей в состав Новоселовского района.

КАНОНСКИЙ УЕЗД.

1. Приангарский
(ц.о. Согучаны).

Рыбинская, Пидчугская, Каспская и 4 со. Червянской вол.: Крба, Кузнецкова, Судья и Карамышева.

2. Тасеевский
(ц.о. Тасеевское).

Тасеевская, Суховская, Анечетская на исключении 3-х с.о. Асиновой, Риндольской и Н. Кавиновки, отходящих в Рождественский район и Санчотская, за исключением 4-х со.: Колоса, Горнов, Петропавловки и Сельчуковой.

3. Рождественский
(ц.о. Рождественское)

Рождественская, Теломовская, Курайская (без 4-х сол.: Моховки, Березовки, Погревки и Преображенки), Михайловская, в составе со.: Чуриковой, П. Курята, Старо-Фривки, Вознесенки и Михайловки), 4-ре с.о. Санчотской вол.: Борки, Колон, Петропавловки и Сельчуковой и 3 со. Санчотской вол.: Асиновка, Никольская и М. Ивановка.

4. Абанский
(ц.о. Абан).

Абанская, Золотоотовская, 6 с.о. Талаевской вол.: Лапка, Похатая, Соколовка, Маркелова, Андала, Тенчат Лавиловка; 1 с.о. Чекановой вол. - д. Капитоновка, 4 со. Курайской вол.: Моховка, Березовка, Погревка и Преображенка.

5. Канский
(ц. г. Канск).

Мокрушицкая, Анцирская, П. Уржская, 5 со. Михайловской вол.: Александровка, д. Бухор, Георгиевское, Таймыское, Ивановка, Ивантай, Александровка, Сухо-Тра и с. Михайловское; 5 со. Кланской вол.: с. ланское (с ж.д. поселком) и д. Теплый Пляч, Такай, Карапсель и Алганы.

6. Иггалево-Канский
(ц.о. Иггалево).

Иггалево-Канская, Вучеринская, Касьяновская, Тяжская, Стратенская без 5 со., за проектированными в состав Устьинского района и Кланская в составе со.: Бодякиной, Докровки и Степановой.

7. Уотьянский Уотьянская, Илоинокая (без д. Каптовки) и 5 с.о. ²⁹
(ц.с. Уотьянское). Стретвнкой вол.: Спатовка, Романовка, Ново-Покровка,
Поскотина и Волдвинкина.

8. Ирбейский Ирбейская, В. Уринокка, Уоть-Трульская и Тельская.

(ц.с. Ирбейское).

9. Агинский

Агинская, Унерская и Межевская.

(ц.с. Агинское).

10. Гыбинский

Гыбинская, Троицко-Раозерновская, Мало-Вамалинская
и Перяславская.

(ц.с. Гыбинское).

11. Амонашевский

Амонашевская и Александровская.

(ц.с. Амонашевское)

12. Литкинский

Червянская (без с.с. Карамышевой, Ирбы, Вилей и Бузы-
кановой), Неванская, Конторская в составе 10 с.с.:
Анютинкой, Богатыревой, Речкунчет, Параончик, В. Ужета,
Ср. Ужета, Н. Ужета, Заречной, Кавказ и Н. Заимской и
2 с.с. Тайшетской вол.: д. д. Борисова и Флошинокая и
Шелаевская, без 6-ти нижних селений, запроектирован-
ных в Абанский район.

(ц.с. Литкинский).

13. Тайшетский

Тайшетская, без д. д. Борисовой и Флошинокой, Шеле-
ховская и Конторская без перешедших в состав Шу-
тинского района 10-ти селений.

(ц.с. Тайшет).

III. КРАСНОУДСКИЙ УЕЗД.

1. Кавачинское

Кавачинская и северные с.с. Бобровской вол.: Бобров-
(ц.с. Кавачинское). ка, В. Еланская, Заливская, Захаровка и М. Еланская,
Порожинская, Ияткова, Гамуровка, Ракемская, Кемская,
Рассохина, Ротина, М. Кемская, Меттеевская, Н. Киевская,
Шелкановка и Отножка.

2. В. Муртинский

Больше-Муртинокая, Еловская (без д. Дубровиной), Ме-
(ц.с. В. Муртинское) жевская (без д. Пермь) и южная часть Бобровской
вол. в составе с.с.: Таловской, Самарской, Муратов-
ской, Нясновой, Анисимовки, Покровской, Ивановки,
Н. Слюдянки, Козьмодемьянчовки, Троицкой, Николаевской,
Михайловки, Базан, Ново-Николаевки, Ново-Орловки, Ор-
ловки, Тугана и Чернявки.

3. Сухобузимский

Сухобузимская, Нахвальская, Погорьельская, Шилинская,

(ц.с. Сухобузимское) д. Пермь Межевской вол., д. "Уловная" Еловской вол.

В. и П. Фрат, Таят и Н. Таят, Жуловки, Александровки, Малижовки, Фрунзатки и Горловки и ос. Мурно и Белый Яр Зауральской волости.

4. Минусинский
(ц. г. Минусинск). Мало-Минусинская, Троицкая, Чергиновская (без ос. Мурно и Белый Яр), Тигриная, Восточенская и Луговская; ос. Кавказское и Стреланова Теляболинской вол. д. Сидорова Заптыревской вол., Ново-Вознесенское Кузнецкой в. и 6 эстоний Ново-Михайловской вол.: Арбузовое, Крутой Лог, Калягина, Думьяновка, Крановка и Ванювка.

5. Наратурской
(ц. о. Наратурское) Сагайская, Татарская, Жмебарекская; 11 поселений Кузнецкой вол., переименованные в п. 3 (Курагинский район), д. В. Султук Ермаковской вол. и д. В. Зиндирлик Григорьевской в.

6. Донской
(ц. о. Ермаковское) Григорьевская без д. Митяишкин, Комаровская без д. В. Султук, Кузнецкая без д. Ново-Вознесенки, Заптыревская без д. д. Сидоровой, Иоганнштадтской, Горевой и Заречных Очур.

7. Бейский. Бейский, Утинская, 3 ос. Заптыревской вол.: Осиетарщина, Горевая и Заречная Очур, 9 ос. Н. Михайловской вол.: Александровка, Н. Николаевка, Н. Синойская, Сидоровка, Краснорильская, Дмитриевка, Рогова и Ново-Михайловская.

Усинский
(ц. о. Усинское) Усинская.

У. ХАНАСКАЯ УЕЗД:

- 1. Таштыпский Таштыпская и Ойская.
- (ц. о. Таштып).
- 2. Асиновский Асиновская и Усть-Чокчиная.
- (ц. о. Асиновское).
- 3. Чарковский Усть-Абаканская, Однявчанская и Знаменская.
- (ц. ул. Чарковский)
- 4. Чебаковский Усть-Иркульская, Ирикульская и Чичиного-Горная.
- (ц. о. Чебаки).

ГОРОДСКОЕ ЧАСТНОЕ:

чиник:	Красноярск:	Чанок:
т. Ачинск.	Иннокентьевская	Ю. Иланский, ст. ж. д. и село.
минусинск:	Знаменский завод (Залед. в.)	Абая - Тайшетской в.
английский	Клюквинский (Яроской в.)	Рудник или Знаменский в.
ав. (Лугав. в.)	Г. Енисейск.	Черногорские копи Усть-Абаканской вол.
берно:	Секретарь Губ. Админ. Комиссии (полный).	
берно:	Секретарь Ингузотат...	

С. С. Сидоров
В

ПРИКАЗ № 52.

*инструкция
№ 11/38
22*

Енисейского Губернского Исполнительного
Комитета.

г. Красноярск.



11 апреля 1924 г.

На основании Постановления Президиума ЦИК от 4 февраля 1924 года и Сибирского Революционного Комитета от 19 марта 1924 г. и во исполнение постановления V-го Енисейского Губернского Съезда Советов и 2-го Пленума Губернского Исполнительного Комитета от 25-27 февраля 1924 года Енисейский Губернский Исполнительный Комитет ПОСТАНОВЛЯЕТ заводы в существующих границах Енисейской губернии и особенно в районе районно-агломерационных делениях:

Районно-агломерационных делений

Енисейской губернии.

входящие

№ п/п по карте	№ п/п по порядку	Районы и их центры	Волости и селения по современному адм. делению, заперендрованные в состав данного района.
----------------	------------------	--------------------	---

I Ачинский уезд.

- 25. 1. Бирилюсский (ц. с. Бирилюсы) Бирилюсская и Мелецкая в составе 1921 года, т. е. с частью селений юга Бельской волости, Инзейского уезда и д. Горская и Алешкина Петровской волости.
- 26. 2. Больше-Улуйский (ц. с. В Улуйское). Больше-Улуйская, Трудновская, Петровская (без с. с. Горской и Алешкиной), с. с. Ново-Еловской вол.: В. Кумирка, Измичуль, Лодочное, Турецкое, Александровка, Симонова, Н. Еловское, Татарка и Казыган.
- 28. 3. Ачинский (ц. г. Ачинск). Ново-Новоселовская, М. Улуйская, Ястребовская, Покровская, с. с. Ново-Еловской вол.: Секретарка, Лытвинка, Стрелочное и Красновское и д. Ввентьевка Назаровской вол. и Плотбище Серезжской волости.
- 27. 4. Козульский (ц. с. Козульское). Чернореченская, Жуковская, Козульская, Балахтовская и правобережные (по р. Чулыму) селения Подсосенской волости: Шадринское, Ивасовка, Затайновка, Амвала и Полвановка.
- 29. 5. Назаровский (ц. с. Назаровское). Назаровская, Серезжская (без д. Плотбище), Кольцовская, Медведская и л. бережьи (по р. Чулыму) с. с. Подсосенской вол.: Скоробогатова, Борсук, Подсосенское, Тойлок, Селедкова, Сосновская и Тамженка.
- 30. 6. Березовский (ц. с. Березовское). Березовская, Павловская, Накольская, Шариповская, Едетская и с. Белозерка Корниловской волости.
- 31. 7. Ужурский (ц. с. Ужур). Солгонская, Ужурская, Корниловская (без д. Белозерки) и М. Ишменская вол. без с. с. Новоселовской вол. Красноярского уезда, состоявших в ней с 1921 г.: Баранта, Корелья, Перовой, Якушевой, Камчатки, Николаевки и Покровки, отходящих теперь в состав Новоселовского района Красноярского уезда.
- 32. 8. Балахтинский (ц. с. Балахта). Балахтинская, Курбатская, Петропавловская и Тюльковская (без д. Ильинское), отходящей в состав Новоселовского района).

II Абанский уезд.

- 12. 1. Приангарский (ц. с. Богучаны). Рыбинская, Пинчугская, Жежемская и 4 с. с. Червянской вол.: Ирба, Бузыманова, Бидея и Карамышева.
- 16. 2. Тасеевский (ц. с. Тасеевское). Тасеевская, Суховская, Фаначетская, за исключением 3-х с. с.: Асанской, Накольской и Н. Ивановки, отходящих в Рождественский район и Бакчетская за исключением 4-х с. с.: Колона, Борков, Петропавловки и Сельчуковой.
- 18. 3. Рождественский (ц. с. Рождественское). Рождественская, Шеломовская, Курайская (без 4-х сел.: Моховки, Барезовки, Покровки и Преображенки), Михайловская в составе с. с.: Чуриковой, В. Курпы, Старо-Юрьевки, Вознесенки и Михайловки, 4-ре с. с. Бакчетской вол.: Борки, Колод, Петропавловки и Сельчукова и 3 с. с. Фаначетской вол.: Асанская, Накольская и Н. Ивановка.
- 17. 4. Абанский (ц. с. Абан). Абанская, Долгомостовская, 6 с. с. Шелавской вол.: Лапина, Пожата, Соколова, Маркелова, Хангала и Тенчет-Шамановка; 1 с. Ношинской вол.: д. Капихоновка, 4 с. с. Курайской вол.: Моховка, Березовка, Покровка и Преображенка.

и
53

об

20. 5. Канский
(ц. г. Канск)

Мокрушинская, Андирская, Б. Урянская,
9 с. с. Михайловской вол.: Александровка,
д. Букор, Георгиевское, Тайнинское, Ива-
новка Ивантай, Александровка. Сухо-Ерши-
ч с Михайловской; 5 с. с. Иланской вол.: с.
с. Иланское (с ж. д. поселком) и д. д. Теплый
Ключ, Далай, Карадель и Агаси.

15. 6. Ичг-шавский
(ц. с. И. Ичаш)

И Иргашевская, Джучеровская, Касья-
новская Тынская, Сретенская без 5 с. с.,
запроектированных в состав Устьянского
района и Иланская в составе с. с.: Копей-
киной, Покровка и Степановой.

19. 7. Устьянский
(ц. с. Устьянское).

Устьянская, Ношинская (без д. Капито-
новки) и 5 с. с. Стретенской вол.: Юпато-
ва Романовка, Нов Покровка, Поскотина
и Воздвиженка

23. 8. Илбейский
(ц. с. Илбейское)

Илбейская, В. Урянская, Усть-Ярульская
и Тальская.

24. 9. Агвинский
(ц. с. Агвинское)

Агвинская, Унерская и Меженская.

21. 10. Рыбинский
(ц. с. Рыбинское)

Рыбинская, Троицко-Заозерновская, Ма-
ло-Камалинская и Переяславская.

22. 11. Ам-и-ш-вакий
(ц. с. Ам-и-ш-вакое)

Ам-и-ш-вакская и Александровская.

13. 12. Шитянский
(ц. д. Шитяна)

Чудянская (без с. с. Карамышевой,
Ирзы, Блеса и Бузмановой), Цеванская,
Чевторская в составе 10 с. с.: Анютиной,
Эгачиревой Ечевунчет, Фараончли, В. Ужо-
га, С. Ужета, П. Ужета, Заречной, Кавказ
и И. Завяской и 2 с. с. Тайшетской вол.:
д. д. Борисова, Фелшинская и Шелаевская
без 6 ти нижних селений, запроектирован-
ных в Абанский район.

14. 13. Таршакский
(ц. с. Таршак)

Тайшетская без д. д. Борисовой и Фло-
пинская, Шеловкая и Ковторская без
перешедших в состав Шитянского района
10 ти селений.

III: Красн ярский уезд.

3. 1. Казачинский
(ц. с. Казачьско)

Казачинская и северные с. с. Бобро-
вской вол.: Б. Бровка Б. Еланская, Залы-
ская, Захаровка, М. Еланская, Порожинская,
Пят оза, Гамуровка, Забенская, Кемская,
Гисохица, Зогица, М. Кемская, Матвеев-
ская, Н. Киевская, Щелановка и Отношка.

4. 2. Б. Мурт-и-и
(ц. с. В. Мурт-и-и)

Больше Муртинская, Еловская (без д.
Дубровная) Межевская (без д. Пермь-
южная часть Бобровской волости в составе
с. с.: Таловской, Самарской, Муратовской,
Касновой, Анисимовки, Покровской, Ме-
новданы, П.-Слюдянки, Козмодемьяновки,
Троицкой, Николаевской, Михайловки, Ба-
зань Ново-Николаевки, Ново-Орловки, Орло-
вки Тугава и Чернавки.

5. 3. Сухбузвский
(ц. с. Сухбузвское)

Сухбузвская, Нахвальская, Погорель-
ская, Шалинская, д. Пермь Межевской вол.,
д. Дубровная, Еловской вол., д. Карымская
Частоостровской волости.

6. 4. Красн ярский
(ц. г. Красноярск)

Шарчудская, Тальская, Заледеевская,
Минивская, Частоостровская (без д. Ка-
рымской), Вознесенская, Есаульская и Алек-
сандровская.

7. 5. Манский
(ц. с. Шалинское)

Тертежская, Шалинская, Кийская и
Степно-Биджейская.

8. 6. Уярский
(ц. пос. при ст. Клок-
венной)

Уярская, Балайская, Семеновская и
Толстининская.

9. 7. Перовский
(ц. с. Перовское)

Перовская и Вершино-Рыбинская.

10. 8. Даурский
(ц. с. Даурское)

Даурская и 2 с. с. Комской вол.: Ог-
сини и Корякота.

Красная

т

54

т

Соб.

т

11. 9. Новоселовский (ц. с. Новоселовское). Новоселовская и Комская без с. с. Тисима в Коряковой, 7 с. с. М. Имьянское в вол. Ачинского уезда: Бара-т, Королька, Камчатка, Перова, Якушева, Николаевка и Покровка, 1 селение Тольковской волости: д. Ильтыкова.

10. Пировский (ц. с. Пировское). Пировская и Бельская (без с. с., отошедших в состав Ачинского уезда в 1921 год и ныне включенных в состав Бирлюсского района)

11. Енисейский (ц. г. Енисейск). Андиферовская волость (без с. с. ниже д. Н. Шахринов), Яланская и Маклаковская.

IV. Минусинский уезд.

1. Абганский (ц. с. Абганское). Абаганская, Белымская, Белоарская и Салбинская (без с. с. северо-восточного угла: Королевского, Вознесенского, Сидорихи, Серебряно-Плющанской, Ракитова Ключа, Колымая и Романовки, отходящих в состав Идринского района); д. д. М.-Башкир и Ново-Ивановка Шелаболинской волости.

2. Идринский (ц. с. Идринское). Идринская, Кимшенская и Никольская; 8 селений Салбинской волости, перечисленные в предыдущем районе в 2 с. с. Шелаболинской вол.: д. д. Галактионова и П. Покровка.

3. Курганский (ц. с. Курганское). Курагинская, Палачевская и Шелаболинская (без с. с.: М.-Башкир, Н. Ивановки, Галактионовой, Н. Покровки, Строгановой и Кавказского); Иминская без с. с., отходящих в состав Каратузского района: В. и Н. Полуденки, В. и Н. Курят, Таат и Н. Таат, Акуловки, Александровки, Малиновки, Бурундатки и Горловки, и с. с. Мурнио и Белый Яр Кочерганской волости.

4. Минусинский (ц. г. Минусинск). Мало-Минусинская, Тесинская, Кочерганская (без с. с. Мурнио и Белый Яр), Тигрицкая, Восточенская и Лугавская; с. с. Кавказское и Строганова Шелаболинской вол., д. Сидорова и Каптыревской волости, Ново-Вознесенка Шушенской вол. и 6 селений Ново-Михайловской волости: Арбузное, Крутой Дог, Калагина, Лукьяновка, Ивановка и Башовка.

5. Каратузский (ц. с. Каратузское). Сагайская, Маторская, Жужобарская; 11 селений Иминской волости, перечисленные в п. 3 (Курагинский район), д. В. Сузук, Ермаковской вол. и д. В.-Жиндырмы Григорьевской волости.

6. Ленинский (ц. с. Ермаковское). Григорьевская без д. В. Жиндырмы, Ермаковская без д. В.-Сузук, Шушенская без д. Ново-Вознесенки, Каптыревская без д. д. Сидоровой, Монастыршиной, Горевой, и Заречных Очур.

7. Бейский (ц. с. Бейское). Бейская, Иудинская, 3 сел. Каптыревской вол.: Монастыршина, Горевь и Заречные Очурь, 8 сел. Н. Михайловской вол.: Александровка, Н. Николаевка, Н.-Енисейская, Смирновка, Краснопольская, Дмитриевка, Розовка и Ново-Михайловское.

Усинский (ц. с. В. Усинское). Усинская.

V. Ханасский уезд.

1. Таштыпский (ц. с. Таштып). Таштыпская и Сейская.

2. Аскинский (ц. с. Аскинское). Аскинская и Усть-Есинская.

3. Чирекский (ц. ул. Чарковский). Усть-Абаганская, Сигиньинская и Знаменская.

4. Чебакинский (ц. с. Чебаки). Усть-Фиряльская, Кизильская и Ачинско-Горная.